

Strategia Rozwoju Subregionu Kędzierzyńsko-Strzeleckiego na lata 2021-2030



część strategiczna

Spis treści

Wstęp.....	3
I Wprowadzenie	5
1. Przedmiot i podmiot strategii	6
2. Definicja obszaru wsparcia - Subregionu Kędzierzyńsko-Strzeleckiego	7
3. Podstawa prawna	9
4. Subregion Kędzierzyńsko-Strzelecki w ujęciu regionalnym	10
5. Metodyka opracowania	12
6. Wyniki ewaluacji ex post.....	13
II Podsumowanie diagnozy strategicznej – synteza	17
1. Portret Subregionu Kędzierzyńsko-Strzeleckiego – ujęcie ogólne	17
2. Synteza diagnozy obszaru realizacji ZIT w poszczególnych sferach	18
2.1 Sfera społeczna.....	18
2.2 Sfera gospodarcza	22
2.3 Sfera przestrzenna.....	25
III Poziom strategiczny. Założenia rozwojowe Subregionu Kędzierzyńsko-Strzeleckiego na lata 2021-2030	30
1. Misja Subregionu Kędzierzyńsko-Strzeleckiego	30
2. Wizja rozwoju Subregionu Kędzierzyńsko-Strzeleckiego	32
3. Cele strategiczne Subregionu Kędzierzyńsko-Strzeleckiego	32
4. Kierunki działań Subregionu Kędzierzyńsko-Strzeleckiego	36
IV Poziom operacyjny. Plan działań ZIT Subregionu Kędzierzyńsko-Strzeleckiego na lata 2021-2030	41
1. Założenia Zintegrowanych Inwestycji Terytorialnych	41
2. Obszary interwencji i przedsięwzięcia zintegrowane	41
PZ 1 Zwiększenie efektywności energetycznej.....	41
PZ 2 Rozwój OZE	44
PZ 3 Adaptacja do zmian klimatu, zapobieganie zagrożeniom i ochrona bioróżnorodności	46
PZ 4 Wdrożenie strategii niskoemisyjnych	50
PZ 5 Ochrona, rozwój i promowanie dziedzictwa kulturowego	53
PZ 6 Poprawa dostępu do Infrastruktury społecznej	56
PZ 7 Rozwój warunków do edukacji i kształcenia zawodowego	59
PZ 8 Modernizacja infrastruktury wodno-ściekowej.....	61
PZ 9 Usługi społeczne dla osób niesamodzielnych	63
PZ 10 Usługi zdrowotne dla seniorów	66
PZ 11 Wsparcie zdrowia psychicznego dzieci i młodzieży	68
3. Wymiar terytorialny wsparcia.....	70
V System realizacji, spójność dokumentu, wymiar partycypacyjny.....	73
1. Założenia wdrożeniowe.....	73
2. Monitoring i ewaluacja.....	74
3. Komplementarność opracowania.....	77
4. Przebieg i wyniki konsultacji społecznych.....	81
5. Ewaluacja ex-ante	81
Wykaz załączników do dokumentu	85

Wstęp

Przedmiotowa **Strategia Rozwoju Subregionu Kędzierzyńsko-Strzeleckiego na lata 2021-2030** jest **odpowiedzią** samorządów skupionych w Stowarzyszeniu Kędzierzyńsko-Strzelecki Subregionalny Obszar Funkcjonalny (zwanym również Stowarzyszeniem KSSOF) **na wyzwania związane z koniecznością tworzenia korzystnych warunków do trwałego wzrostu społeczno-gospodarczego w subregionie i jego obszarze funkcjonalnym, jak również dostosowania KSSOF do wymogów jakie niesie za sobą nowa perspektywa finansowa budżetu UE na lata 2021-2027.**

Mając na uwadze wyzwania rozwojowe w horyzoncie roku 2030, **zdecydowano o sformułowaniu przedmiotowej strategii z punktu widzenia kompleksowo rozumianego rozwoju KSSOF, wykraczającego poza terytorialny instrument Zintegrowanych Inwestycji Terytorialnych.**

Z punktu widzenia logiki planistycznej, Strategia Rozwoju Subregionu Kędzierzyńsko-Strzeleckiego na lata 2021-2030 (dalej zwana również *Strategią* lub *Strategią KSSOF*), będzie dokumentem pełniącym równocześnie rolę strategii terytorialnej (Planu ZIT). Treść opracowania z punktu widzenia rozwoju regionalnego jest ściśle skorelowana z zawartością **Strategii Rozwoju Województwa Opolskiego „Opolskie 2030” oraz Planem Zagospodarowania Przestrzennego Województwa Opolskiego [aktualizacja 2019].**

Biorąc pod uwagę powyższe założenia, dokument w sensie planistycznym koncentruje się na poziomie strategicznym, formułuje wizję i misję KSSOF w perspektywie wieloletniej, wskazuje na kluczowe wyzwania strategiczne, a następnie, w ramach koncepcji strategicznej, wyznacza priorytetowe obszary współpracy, misję oraz wizję rozwoju. Z punktu widzenia projektowanej interwencji, **rdzeń opracowania stanowią skwantyfikowane cele strategiczne.**

Koncentracja na wybranych zagadnieniach, których realizacja finansowana będzie w ramach środków z instrumentu ZIT, sprawiłaby, że *strategia* nie spełniałaby w pełni swojej funkcji. Dlatego też **postanowiono przygotować dokument obejmujący kompleksowo zagadnienia i problemy mające wpływ na rozwój rdzenia subregionu i jego obszaru funkcjonalnego.** Tym samym przygotowana część postulatyczna wyodrębnia działania w sensie tematycznym i obszarowym, koncentrując się na wyzwaniach, które integrują samorzady tworzące KSSOF w wymiarze terytorialnym oraz funkcjonalnym.

W *Strategii Rozwoju Subregionu Kędzierzyńsko-Strzeleckiego na lata 2021-2030* wskazano szereg działań koniecznych, aby cały obszar funkcjonalny stał się nie tylko nowoczesnym obszarem o znaczeniu wojewódzkim, ale aby konkurował z innymi obszarami w Polsce i za granicą o miejsca pracy, turystów, a także przyciągał nowych mieszkańców.

Przedmiotowa strategia bazuje na wnioskach i rekomendacjach zawartych w opracowanych przez Stowarzyszenie KSSOF dokumentach, w szczególności na: *Raporcie z realizacji Strategii Rozwoju Subregionu Kędzierzyńsko-Kozielskiego do roku 2020* oraz *Diagnozie sytuacji społeczno-gospodarczej KSSOF, będącej częścią opracowania dla perspektywy do roku 2030*.

I Wprowadzenie

Rozdział zawiera całość informacji technicznych i wprowadzających do zasadniczej części dokumentu skupiającej się na wnioskach diagnostycznych i badawczych, opisie interwencji z poziomu strategicznego i operacyjnego (ZIT) oraz założeniach wdrożeniowych.

Dokument został podzielony na pięć zasadniczych rozdziałów:

- I. Wprowadzenie.
- II. Podsumowanie diagnozy strategicznej – synteza.
- III. Poziom strategiczny. Założenia rozwojowe Subregionu Kędzierzyńsko-Strzeleckiego na lata 2021-2030.
- IV. Poziom operacyjny. Plan działań ZIT Subregionu Kędzierzyńsko-Strzeleckiego na lata 2021-2030.
- V. System realizacji, spójność dokumentu, wymiar partycypacyjny.

W ujęciu merytorycznym dokument odnosi się do zagadnień i problematyki oddziałującej na cały obszar Subregionu Kędzierzyńsko-Strzeleckiego, a co za tym idzie uwzględnia realizację przedsięwzięć zintegrowanych oraz uzupełniających i komplementarnych, które za pomocą efektu skali dopełniają kierunki interwencji w zakresie inwestycyjnym i społecznym.

W rozdziale I. przedstawione są ogólne informacje dotyczące opracowywania dokumentu oraz opisywanego obszaru.

Kolejny rozdział przedstawia bardziej szczegółowe informacje na temat obszaru wsparcia, jakim jest Subregion Kędzierzyńsko-Strzelecki, a także najistotniejsze wnioski płynące z przeprowadzonej diagnozy, w podziale na trzy sfery (społeczną, gospodarczą, przestrzenną), dla których w dalszej części zaproponowano kierunki działań. Zaproponowane cele i kierunki działań są odpowiedzią na problemy występujące na obszarze KSSOF, a także odnoszą się do wewnętrznych potencjałów rozwojowych opisywanego obszaru funkcjonalnego.

W rozdziale III. przedstawiono misję i wizję rozwoju, a także cele strategiczne oraz kierunki działań. Rozdział dotyczący poziomu strategicznego stanowi kontynuację dla wcześniej funkcjonującej *Strategii Rozwoju Subregionu Kędzierzyńsko-Kozielskiego do roku 2020*.

Cele strategiczne zostały przedstawione w podziale na trzy wymiary: społeczny, gospodarczy i przestrzenny.

W ramach każdego z przedstawionych wymiarów wskazano po dwa cele strategiczne:

Wymiar społeczny	
Cel strategiczny 1.	Poprawa jakości usług publicznych świadczonych przez samorządy KSSOF
Cel strategiczny 2.	Zapewnienie odpowiednich zasobów i warunków technicznych do realizacji usług skierowanych dla mieszkańców
Wymiar gospodarczy	
Cel strategiczny 3	Budowa atrakcyjnego gospodarczo intermodalnego systemu transportowego i komunikacyjnego
Cel strategiczny 4.	Stymulowanie rozwoju gospodarczego w oparciu o posiadane zasoby
Wymiar przestrzenny	
Cel strategiczny 5	Poprawa stanu środowiska naturalnego i bezpieczeństwa mieszkańców
Cel strategiczny 6.	Integracja przestrzenna, techniczna i planistyczna KSSOF

Rozdział IV. dotyczący poziomu operacyjnego strategii, przedstawia Plan ZIT, który odnosi się do instrumentu, jakim są zintegrowane inwestycje terytorialne. Treść rozdziału dotyczy interwencji zintegrowanej, która została opisana już wcześniej w *Programie ZIT Subregionu Kędzierzyńsko-Kozielskiego na lata 2014-2020*.

Rozdział V. stanowi równie istotną część strategii co pozostałe rozdziały, jest obowiązkowym elementem strategii rozwoju ponadlokalnego. Zawiera ogólne informacje na temat systemu wdrażania, który umożliwia realizację zapisanych we wcześniejszych rozdziałach, planów strategicznych i operacyjnych. Zawarto tam również informacje dotyczące monitoringu i ewaluacji strategii (z wyodrębnieniem osobnego podrozdziału dotyczącego ewaluacji ex-ante), przebiegu i wyników konsultacji społecznych oraz komplementarności opracowania.

Integralną część niniejszego dokumentu stanowią załączniki: *Diagnoza sytuacji społecznej, gospodarczej i przestrzennej oraz Model struktury funkcjonalno-przestrzennej Subregionu Kędzierzyńsko-Strzeleckiego wraz z ustaleniami i rekomendacjami w zakresie kształtowania i prowadzenia polityki przestrzennej*.

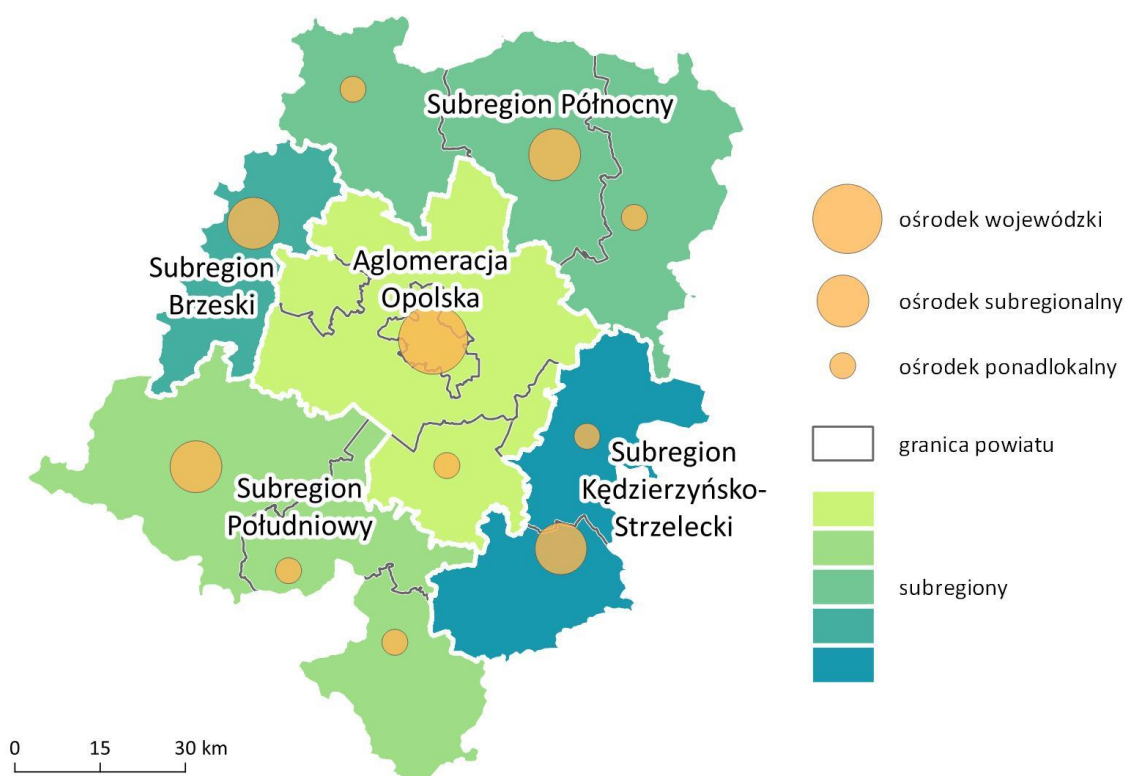
1. Przedmiot i podmiot strategii

Podmiotem Strategii jest Stowarzyszenie Kędzierzyńsko-Strzeleckiego Subregionalnego Obszaru Funkcjonalnego, a w konsekwencji członkowie w nim skupieni. Stowarzyszenie działa od 2016 r., w jego skład weszło 13 jednostek. Od marca 2021 r. Stowarzyszenie tworzy 14 jednostek – 12 gmin i 2 powiaty, co ma związek ze wstąpieniem do stowarzyszenia Gminy Kolonowskie.

Przedmiotem strategii jest stworzenie kompleksowego, spójnego, zdefiniowanego obszarowo, planistycznego opracowania strategiczno-operacyjnego określającego potrzeby samorządów skupionych w KSSOF i ramy dla ich realizacji w perspektywie do roku 2030. Powstała strategia ma na celu promowanie zintegrowanego podejścia do rozwiązywania problemów rozwojowych. Istotnym jest kreowanie wzrostu gospodarczego przy wykorzystaniu obecnych w subregionie potencjałów, tworzenie miejsc pracy i przede wszystkim poprawa jakości życia mieszkańców całego obszaru.

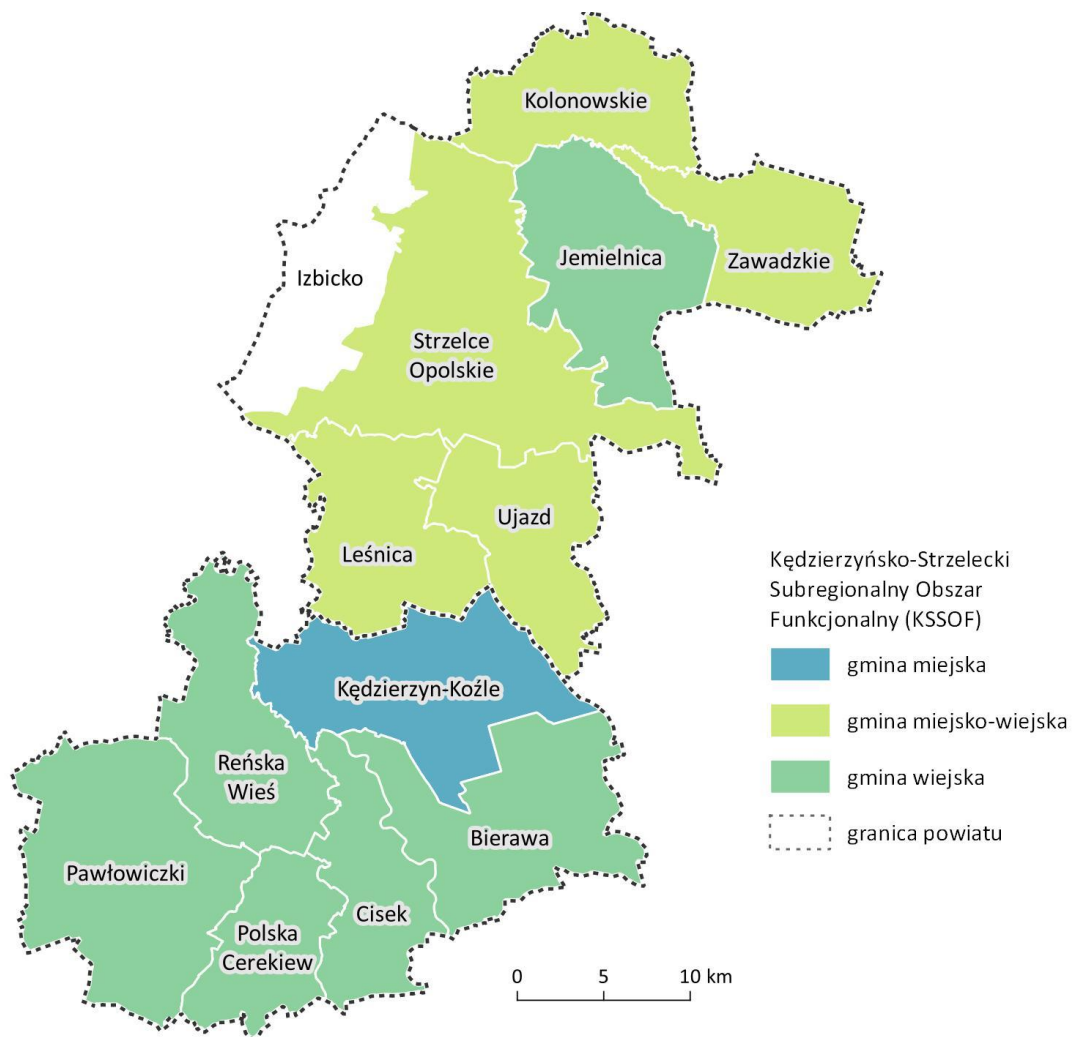
2. Definicja obszaru wsparcia - Subregionu Kędzierzyńsko-Strzeleckiego

Opisywany obszar wsparcia zlokalizowany jest w południowo-wschodniej części województwa opolskiego, jest jednym z pięciu wskazanych na terenie tego województwa subregionów. Znajduje się w tzw. strefie centralnej, na wschód od Aglomeracji Opolskiej, która stanowi główną strukturę rozwojową województwa. Oprócz Aglomeracji Opolskiej, KSSOF sąsiaduje również z Subregionem Południowym i Północnym (w woj. opolskim) oraz z Subregionem Centralnym i Zachodnim (woj. śląskie). W obrębie KSSOF zlokalizowane są miasta: Kędzierzyn-Koźle, uznawane za ośrodek subregionalny oraz Strzelce Opolskie, definiowane jako ośrodek ponadlokalny.



Subregion Kędzierzyńsko-Strzelecki w 2021 r. został powiększony o teren gminy Kolonowskie. Obecnie opisywany subregion obejmuje swoim zasięgiem gminy zlokalizowane na terenie powiatu strzeleckiego – gmina Ujazd, gmina Leśnica, gmina Strzelce Opolskie, gmina Zawadzkie, gmina

Jemielnica oraz gmina Kolonowskie oraz wszystkie gminy położone w powiecie kędzierzyńsko-kozielskim – gmina Kędzierzyn-Koźle, gmina Reńska Wieś, gmina Cisek, gmina Bierawa, gmina Pawłowiczki i gmina Polska Cerkiew. W skład KSSOF nie wchodzi gmina Izbicko. Partnerami Stowarzyszenia są również dwa wspomniane wcześniej powiaty: kędzierzyńsko-kozielski i strzelecki. Obszar KSSOF zajmuje łącznie powierzchnię 1 284 km², co stanowi 13,6% powierzchni województwa opolskiego. Charakterystyczną cechą tego subregionu jest obecność dwóch centrów wzrostu (miasta Kędzierzyn-Koźle oraz Strzelce Opolskie).



Działanie w ramach Stowarzyszenia, ma na celu przede wszystkim wspieranie i rozwijanie idei samorządu terytorialnego, a także rozwój społeczno-gospodarczy członków KSSOF, realizowany poprzez:

- wspólne planowanie rozwoju - uzgadnianie i rozstrzyganie zagadnień rozwojowych,
- promowanie partnerskiego modelu współpracy jednostek samorządu terytorialnego i innych podmiotów,
- podejmowanie wspólnych inicjatyw gospodarczych i społecznych,

- pozyskiwanie środków finansowych na realizację przedsięwzięć prorozwojowych i wspólną realizację projektów.

3. Podstawa prawna

Stowarzyszenie jako reprezentant Subregionu Kędzierzyńsko-Strzeleckiego przystąpiło do opracowania strategii ponadlokalnej. Zgodnie z przepisami, stowarzyszenie, jak również związek czy porozumienie międzygminne, zawierane jest w celu przygotowania oraz realizacji strategii rozwoju ponadlokalnego (art. 10g. ust. 4). Podstawę prawną niniejszego opracowania stanowi ustawa z dnia 8 marca 1990 r. o samorządzie gminnym (Dz. U. z 2020 r. poz. 713, 1378.). Zgodnie z art. 10g. ust. 1. gminy sąsiadujące, powiązane ze sobą funkcjonalnie, mogą opracować strategię rozwoju ponadlokalnego będącą wspólną strategią rozwoju tych gmin w zakresie ich terytorium.

Według ustawy, zgodnie z art. 10g ust. 2 strategia rozwoju ponadlokalnego:

- 1) jest opracowywana z udziałem powiatu, jeżeli w jej opracowywaniu uczestniczą wszystkie gminy z terytorium tego powiatu,
- 2) może być opracowywana z udziałem powiatu, jeżeli przynajmniej jedna gmina, o której mowa w ust. 1, znajduje się na jego terytorium.

Wśród elementów, które powinny znaleźć się w strategii i wskazane są w ustawie, oprócz wniosków z diagnozy przygotowanej na potrzeby strategii, powinny znaleźć się również:

- 1) cele strategiczne rozwoju w wymiarze społecznym, gospodarczym i przestrzennym,
- 2) kierunki działań podejmowanych dla osiągnięcia celów strategicznych,
- 3) oczekiwane rezultaty planowanych działań, w tym w wymiarze przestrzennym, oraz wskaźniki ich osiągnięcia,
- 4) model struktury funkcjonalno-przestrzennej gminy,
- 5) ustalenia i rekomendacje w zakresie kształtowania i prowadzenia polityki przestrzennej w gminie,
- 6) obszary strategicznej interwencji określone w strategii rozwoju województwa, o której mowa w art. 11 ust. 1 ustawy z dnia 5 czerwca 1998 r. o samorządzie województwa (Dz. U. z 2019 r. poz. 512, 1571 i 1815 oraz z 2020 r. poz. 1378), wraz z zakresem planowanych działań,
- 7) obszary strategicznej interwencji kluczowe dla gminy, jeżeli takie zidentyfikowano, wraz z zakresem planowanych działań,
- 8) system realizacji strategii, w tym wytyczne do sporządzania dokumentów wykonawczych,
- 9) ramy finansowe i źródła finansowania.

Dodatkowo projekt strategii zostaje uzupełniony o formę graficzną, która zawiera zobrazowane treści dotyczące struktury funkcjonalno-przestrzennej oraz obszarów strategicznej interwencji (art. 10e. ust. 4).

Projekt strategii rozwoju ponadlokalnego opracowuje organ wykonawczy stowarzyszenia oraz przedkłada go zarządowi województwa w celu wydania opinii dotyczącej sposobu uwzględnienia ustaleń i rekomendacji w zakresie kształtowania i prowadzenia polityki przestrzennej w województwie określonych w strategii rozwoju województwa. Zarząd województwa, w ciągu 30 dni wydaje opinię, a jej brak uznawany jest równocześnie za akceptację i uznaje się, że strategia rozwoju ponadlokalnego jest spójna ze strategią rozwoju województwa. Strategia rozwoju jest przyjmowana przez organ stanowiący w drodze uchwały. W przypadku KSSOF mówimy o strategii rozwoju ponadlokalnego, ponieważ partnerami są również powiaty, dlatego też strategia rozwoju ponadlokalnego przyjmowana jest przez radę powiatu i radę gminy, i obowiązuje od dnia jej przyjęcia przez ostatnią radę gminy lub powiatu.

4. Subregion Kędzierzyńsko-Strzelecki w ujęciu regionalnym

W strategii rozwoju województwa opolskiego „Opolskie 2030” wyznaczone zostały obszary strategicznej interwencji (OSI), w stronę których będzie kierowane wsparcie. Przez OSI rozumie się obszary, wymagające podjęcia działań, przedsięwzięć i interwencji, które przyczynią się do zniwelowania występujących problemów i negatywnych zjawisk, ale również wykorzystania wewnętrznych potencjałów. Określenie tychże obszarów odgrywa kluczową rolę w planowaniu działań oraz istotne jest z punktu widzenia zachowania spójności między dokumentami strategicznymi na różnym szczeblu, w tym wypadku strategii ponadlokalnej ze strategią województwa.

Obszary strategicznej interwencji w województwie opolskim, w którym znajduje się KSSOF pokrywają się ze strukturami funkcjonalno-przestrzennymi, w ramach których następuje integracja funkcjonalna.

W Strategii *Opolskie 2030*, wskazanych jest 5 OSI:

- 1) OSI Subregion Aglomeracja Opolska,
- 2) OSI Subregion Brzeski,
- 3) OSI Subregion Kędzierzyńsko-Strzelecki,
- 4) OSI Subregion Północny,
- 5) OSI Subregion Południowy.

Oprócz wskazanych subregionów w strategii wojewódzkiej zostały uwzględnione również dwa typy OSI krajowych, mianowicie:

- OSI Miasta średniej wielkości tracące funkcje społeczno-gospodarcze,
- OSI Obszary zagrożone trwałą marginalizacją.

Oferowane wsparcie realizowane będzie za pomocą dwóch wskazanych instrumentów:

1. Zintegrowane Inwestycje Terytorialne (ZIT) – ten instrument będzie dedykowany subregionom, uznanym jako OSI o znaczeniu regionalnym.

2. Inne Instrumenty Terytorialne (IIT) – instrument przeznaczony dla wszystkich pozostałych terytoriów, z preferencjami dla małych miast oraz grupy gmin wiejskich z problemami rozwojowymi, dla których nie przewidziano dodatkowego wsparcia jak w OSI krajowych.

W KSSOF zlokalizowane są jednostki, które wpisują się w różne typy OSI. Miasto Kędzierzyn Koźle oraz Strzelce Opolskie to ośrodki średniej wielkości tracące funkcje społeczno-gospodarcze. Oprócz nich do subregionu należą także małe miasta tracące funkcje takie jak: Kolonowskie, Leśnica, Ujazd czy Zawadzkie, a także gminy zagrożone trwałą marginalizacją, mianowicie gm. Cisek i Pawłowiczki.

Wśród celów polityki przestrzennej ukierunkowanych na OSI Subregion Kędzierzyńsko-Strzelecki oraz wyodrębnione w ramach subregionu OSI, znalazły się:

- **Kształtowanie spójnego systemu przyrodniczego:**
 - Rozwój powiązań systemu przyrodniczego.
- **Ochrona i poprawa jakości środowiska oraz walorów krajobrazowych:**
 - Rozwój nowoczesnej gospodarki odpadami,
 - Ochrona cennych obszarów przyrodniczo-krajobrazowych,
 - Ograniczenie emisji hałasu i poprawa klimatu akustycznego (nie dotyczy obszarów zagrożonych trwałą marginalizacją),
 - Poprawa jakości powietrza.
- **Ochrona wysokiego potencjału rolniczej przestrzeni produkcyjnej:**
 - Ochrona przed presją urbanizacyjną najcenniejszych i najbardziej produktywnych gleb,
 - Przeciwdziałanie erozji gleb.
- **Wielofunkcyjny rozwój obszarów wiejskich:**
 - Kształtowanie przestrzeni dla różnych form aktywności gospodarczej (dotyczy tylko obszarów zagrożonych trwałą marginalizacją).
- **Wielofunkcyjny rozwój węzłowych ośrodków rozwoju:**
 - Kształtowanie przestrzeni dla rozwoju funkcji miejskich (nie dotyczy obszarów zagrożonych trwałą marginalizacją).
- **Wzmocnienie funkcji kulturowych:**
 - Ochrona zabytkowych układów urbanistycznych i ruralistycznych,
 - Stanowienie pomników historii,
 - Tworzenie parków kulturowych.
- **Wzmocnienie konkurencyjności zagospodarowania:**
 - Budowa, rozbudowa i modernizacja infrastruktury technicznej,
 - Kształtowanie atrakcyjnych przestrzeni publicznych,
 - Tworzenie warunków dla rozwoju funkcji turystycznych,

- Zwiększenie dostępności do infrastruktury (społecznej i technicznej),
- Promowanie kompleksowych rozwiązań rewitalizacyjnych.
- **Wzmocnienie odporności przestrzeni na zagrożenia naturalne:**
 - Bieżące utrzymywanie infrastruktury przeciwpowodziowej,
 - Prewencyjna ochrona obszarów szczególnego zagrożenia powodzią i wystąpienia ryzyka powodziowego w planach zagospodarowania przestrzennego,
 - Zwiększenie dyspozycyjności zasobów wodnych i odporności na susze.
- **Wzmocnienie potencjału energetycznego:**
 - Proekologiczna modernizacja gospodarki.
- **Wzmocnienie powiązań funkcjonalno-przestrzennych:**
 - Budowa, rozbudowa i modernizacja infrastruktury transportowej (drogowej i kolejowej),
 - Kształtowanie systemów ścieżek i szlaków rowerowych wraz z infrastrukturą towarzyszącą ,
 - Modernizacja i rozbudowa Odrzańskiej Drogi Wodnej,
 - Tworzenie warunków dla rozwoju transportu publicznego (dotyczy tylko miast średniej wielkości tracące funkcje społeczno-gospodarcze).
- **Zapewnienie mieszkańcom bezpieczeństwa powodziowego**
 - Realizacja działań technicznych związanych ze zbiornikami i ciekami wodnymi.

5. Metodyka opracowania

Poniższa tabela przedstawia metody oraz etapy prac nad opracowaniem dokumentu strategii wraz z opisem i wyjaśnieniem.

Rodzaj czynności	Opis
Ewaluacja ex-post	W strategii przedstawione zostały wnioski z przeprowadzonej ewaluacji ex post dotyczącej projektu Strategii Rozwoju Subregionu Kędzierzyńsko-Kozielskiego do roku 2020, dokonanej po zakończeniu interwencji ¹ . Przedstawiono stopień realizacji zaplanowanych w dokumencie zadań, a także wyzwania na przyszłość.
Przeprowadzenie diagnozy	Jednym z etapów powstania strategii była analiza danych wtórnych tzw. zastanych. Analizie poddane zostały dostępne dokumenty diagnostyczne i planistyczne, ogólnodostępne opracowania i ekspertyzy. Analizowano także dostępne zbiory danych statystycznych, które gromadzi Bank Danych Lokalnych GUS. Analiza desk research została przeprowadzona po wyselekcjonowaniu wiarygodnych i rzetelnych informacji, stanowi ona bazę do opracowania wniosków na temat badanego obszaru.

¹ Zmiana nazwy została zatwierdzona poprzez powstanie Stowarzyszenia Kędzierzyńsko-Strzelecki Subregionalny Obszar Funkcjonalny, które powołane zostało przez 13 jednostek - 11 gmin i 2 powiaty województwa opolskiego na zebraniu założycielskim 11 marca 2016 r.

Rodzaj czynności	Opis
Nabór projektów	W ramach wyodrębnionych poszczególnych obszarów tematycznych, członkowie KSSOF przedstawiali projekty oraz planowane inwestycje do realizacji w latach 2021-2030.
Opracowanie części planistycznej	Opracowanie części planistycznej polegało na określeniu celów jakie mają być zrealizowane oraz listy projektów przeznaczonych do realizacji w ramach wyszczególnionych celów, ze wskazaniem wykorzystanego podejścia zintegrowanego.
Opracowanie części wdrożeniowej	Część wdrożeniowa zawiera szczegółowe informacje na temat mechanizmów wdrażania, takich jak system realizacji strategii, monitoring, ewaluacja i aktualizacja. Ponadto określono ramy i źródła finansowania, które ułatwiają ocenę możliwości realizacji strategii i przewidzianych zadań.
Konsultacje społeczne i włączenie partnerów społeczno-gospodarczych	Konsultacje to proces dialogu pomiędzy władzami poszczególnych samorządów a mieszkańcami i innymi interesariuszami. Konsultacje mają na celu poznanie potrzeb, ale także problemów i potencjałów wewnątrz KSSOF. Opinie i propozycje zostały przeanalizowane i wzięte pod uwagę przy opracowaniu dokumentu strategii.
Przeprowadzenie procedury środowiskowej	Projekt strategii rozwoju obowiązkowo podlega strategicznej ocenie oddziaływania na środowisko (sooś). W przypadku braku zgody na odstąpienie od przeprowadzenia sooś, konieczne jest stworzenia prognozy oddziaływania na środowisko. Można ją określić jako odpowiednik raportu, który zawiera informacje o oddziaływaniu zaplanowanych przedsięwzięć na środowisko. W prognozie, koniecznym jest uwzględnienie analizy strategii pod kątem możliwych oddziaływań i wpływu na środowisko, charakterystykę działań i rozwiązań, ale także analizę i ocenę aktualnego stanu środowiska.
Proces opiniowania	Projekt strategii podlega konsultacjom z podmiotami, które wskazane są w ustawie oraz przede wszystkim podlega zaopiniowaniu przez zarząd województwa.

6. Wyniki ewaluacji ex post

Ewaluacja ex-post prowadzona jest po zakończeniu interwencji. Opracowanie jakim jest *Raport z realizacji Strategii Rozwoju Subregionu Kędzierzyńsko-Kozielskiego do roku 2020* stanowi podsumowanie i jest istotne z punktu widzenia opracowania nowego dokumentu jakim jest *Strategia Rozwoju Subregionu Kędzierzyńsko-Strzeleckiego na lata 2021-2030*.

Poniżej zaprezentowano cele strategiczne oraz operacyjne, które wyróżnione zostały w ramach *Strategii Rozwoju Subregionu Kędzierzyńsko-Kozielskiego do roku 2020*:

Cel strategiczny 1 Tworzenie warunków dla dynamicznego wzrostu gospodarczego w oparciu o dostępność atrakcyjnych terenów inwestycyjnych oraz wydajny układ komunikacyjny:

- Cel operacyjny 1.1 Uzbrojenie terenów inwestycyjnych,
- Cel operacyjny 1.2 Budowa zintegrowanego systemu transportowego.
- Cel operacyjny 1.3 Kompleksowe projekty promocji gospodarczej.
- Cel operacyjny 1.4 Zintegrowany system obsługi inwestora,

- Cel operacyjny 1.5 Promocja gospodarczego wykorzystania rzeki Odry i innych rzek obszaru.

Cel strategiczny 2 Dywersyfikacja struktury gospodarczej Subregionu przy wykorzystaniu unikatowego potencjału zasobów lokalnych – dziedzictwa przyrody i kultury:

- Cel operacyjny 2.1 Góra Św. Anny – Opolskie Centrum Dziedzictwa Kulturowo-Przyrodniczego,
- Cel operacyjny 2.2 Produkt turystyczny – system szlaków rowerowych,
- Cel operacyjny 2.3 Produkt turystyczny – dziedzictwo historii, przyrody, rekreacja,
- Cel operacyjny 2.4 Rozwój gospodarki społecznej,
- Cel operacyjny 2.5 Promocja atrakcyjności turystycznej subregionu w ramach projektów współpracy.

Cel strategiczny 3 Zapewnienie wysokiej jakości życia mieszkańców poprzez efektywną gospodarkę energetyczną, ochronę gleb, powietrza i środowiska naturalnego:

- Cel operacyjny 3.1 Rozwój infrastruktury wodno-kanalizacyjnej,
- Cel operacyjny 3.2 Czyste powietrze,
- Cel operacyjny 3.3 Promocja i zabezpieczenie unikatowych zasobów dziedzictwa przyrodniczego,
- Cel operacyjny 3.4 Rozwój subregionalnego systemu monitoringu jakości środowiska.

Cel strategiczny 4 Wzrost poziomu bezpieczeństwa publicznego na obszarze subregionu w odniesieniu do zagrożeń naturalnych i cywilizacyjnych, zapewnienie zintegrowanego systemu zarządzania kryzysowego:

- Cel operacyjny 4.1 Rozwój systemu bezpieczeństwa, ratownictwa i ochrony przeciwpowodziowej,
- Cel operacyjny 4.2 Promocja dużych inwestycji w zakresie bezpieczeństwa powodziowego,
- Cel operacyjny 4.3 Budowa subregionalnego systemu monitoringu, zarządzania i interwencji kryzysowej.

Cel strategiczny 5 Wzmacnianie kapitału społecznego i ludzkiego subregionu na rzecz konkurencyjnej gospodarki na bazie uzupełniających się specjalizacji w ramach zintegrowanego systemu edukacyjnego:

- Cel operacyjny 5.1 Kultura – wyrównywanie szans w dostępie do oferty kulturalnej,
- Cel operacyjny 5.2 Rozwój zaplecza nowoczesnej oświaty dopasowanej do potrzeb rynku pracy,
- Cel operacyjny 5.3 Zintegrowany system dostosowania edukacji do potrzeb rynku pracy,
- Cel operacyjny 5.4 Subregionalny system doradztwa zawodowego we współpracy z sektorem biznesu.

Cel strategiczny 6 Budowa zintegrowanego systemu wyspecjalizowanych usług publicznych w obszarach zabezpieczenia społecznego, opieki senioralnej, ochrony zdrowia:

- Cel operacyjny 6.1 Rozwój subregionalnego systemu opieki zdrowotnej,
- Cel operacyjny 6.2 Profesjonalne usługi społeczne – opieka nad osobami starszymi,
- Cel operacyjny 6.3 Profesjonalne usługi społeczne – opieka nad dziećmi do lat 3,
- Cel operacyjny 6.4 Aktywny senior,
- Cel operacyjny 6.5 Subregionalny system wspierania organizacji pozarządowych i ekonomii społecznej.

W ramach każdego celu wyodrębnione zostały zadania bądź inwestycje przewidziane do realizacji. Łącznie, dla wszystkich celów wyznaczono 354 zadania.

Ogólne informacje o zadaniach do realizacji, zrealizowanych oraz zadań w trakcie realizacji wyznaczonych dla poszczególnych celów, przedstawia poniższa tabela.

	Zadania do realizacji	Zadania zrealizowane	Zadania w trakcie realizacji
Cel 1	23%	38%	38%
Cel 2	44%	33%	23%
Cel 3	32%	39%	29%
Cel 4	32%	20%	48%
Cel 5	44%	24%	32%
Cel 6	43%	31%	26%
Razem	37%	32%	31%

W momencie przeprowadzania ewaluacji, 32% zadań zostało zrealizowanych, a 31% było w trakcie realizacji. Najwięcej zadań zrealizowano w ramach Celu strategicznego 3 Zapewnienie wysokiej jakości życia mieszkańców poprzez efektywną gospodarkę energetyczną, ochronę gleb, powietrza i środowiska naturalnego (39% zrealizowanych zadań), w szczególności dotyczących celu operacyjnego 3.3 Czyste powietrze. Najmniej natomiast dotyczących celu strategicznego 4 Wzrost poziomu bezpieczeństwa publicznego na obszarze subregionu w odniesieniu do zagrożeń naturalnych i cywilizacyjnych, zapewnienie zintegrowanego systemu zarządzania kryzysowego (20% zadań).

Wyniki wywiadów, przeprowadzonych na potrzeby ewaluacji poprzedniej strategii, jasno wskazują plany i wyzwania na przyszłość, które skupiają się w trzech obszarach jakimi są: **działania na rzecz ochrony środowiska, utworzenie spójnej sieci ścieżek rowerowych, usługi społeczne w szczególności senioralne oraz infrastruktura sieciowa i związana z działaniami rewitalizacyjnymi i mieszkaniowymi**. Ocena współpracy oraz funkcjonowania stowarzyszenia w ramach subregionu wypadła pozytywnie. Niewątpliwym sukcesem, na który zwrócili uwagę respondenci są przeprowadzone działania termomodernizacyjne obiektów użyteczności publicznej, ale także budowa ścieżki rowerowej, która łączy część gmin należących do subregionu.

Przeprowadzony monitoring oraz ewaluacja, wskazują na dobrą realizację w zakresie skuteczności, efektywności, trafności, trwałości oraz oddziaływania interwencji zaplanowanej na poziomie strategii subregionalnej. Nowo planowany dokument, mianowicie *Strategia Rozwoju Subregionu Kędzierzyńsko-Strzeleckiego na lata 2021-2030* powinna utrzymać główne wyznaczone kierunki interwencji w obowiązujących obecnie dokumentach i ewentualnie je rozbudować.

II Podsumowanie diagnozy strategicznej – synteza

1. Portret Subregionu Kędzierzyńsko-Strzeleckiego – ujęcie ogólne

1. Stowarzyszenie Kędzierzyńsko-Strzeleckiego Subregionalnego Obszaru Funkcjonalnego powstało w 2016 r. i powołane zostało przez 13 jednostek. Od marca 2021 r. tworzy je 14 jednostek, w skład których wchodzi 12 gmin oraz 2 powiaty.
2. W skład Subregionu Kędzierzyńsko-Strzeleckiego wchodzi jedna gmina miejska – Kędzierzyn-Koźle, 5 gmin miejsko-wiejskich: Leśnica, Strzelce Opolskie, Ujazd, Kolonowskie i Zawadzkie oraz 6 gmin wiejskich: Bierawa, Cisek, Jemielnica, Pawłowiczki, Polska Cerekiew i Reńska Wieś oraz dwa powiaty – strzelecki i kędzierzyńsko-kozielski.
3. Liczba ludności KSSOF wynosiła w 2020 r. 161 511 mieszkańców, co stanowiło 16,54% ogółu ludności zamieszkującej województwo opolskie. Miasta Kędzierzyn-Koźle i Strzelce Opolskie skupiają prawie 56% mieszkańców KSSOF. Kędzierzyn-Koźle - 60 021 osób (ponad 37% ogólnej liczby mieszkańców KSSOF), Strzelce Opolskie - 30 269 mieszkańców (18,74% populacji KSSOF).
4. Tereny zlokalizowane w Subregionie Kędzierzyńsko-Strzeleckim wchodzi w skład Katowickiej Strefy Ekonomicznej, są nimi: m. Kędzierzyn-Koźle, gm. Strzelce Opolskie i Ujazd.
5. Subregion Kędzierzyńsko-Strzelecki jest jednym z 5 obszarów strategicznej interwencji wskazanych w strategii rozwoju województwa opolskiego. W jego skład wchodzi gminy, które zaliczane są do różnych typów wsparcia – ośrodki średniej wielkości oraz małe miasta tracące funkcje społeczno-gospodarcze i gminy zagrożone trwałą marginalizacją.
6. W strukturze przestrzennej województwa opolskiego, wyróżnia się 3 strefy, które nawiązują do specyficznych uwarunkowań przyrodniczych, występujących na ich terenie. Jedną z nich jest strefa centralna, w ramach której wyodrębniono dwa zewnętrzne obszary - zachodni (brzesko-grodzowski) i wschodni (kędzierzyńsko-strzelecki), jako obszary posiadające możliwości do rozwoju oraz intensyfikacji zagospodarowania.
7. W planie zagospodarowania przestrzennego województwa opolskiego wskazane zostały różnego typu obszary funkcjonalne. W województwie opolskim funkcjonują cztery obszary funkcjonalne ośrodków subregionalnych. Jednym z nich jest Obszar Funkcjonalny Kędzierzyna-Koźla oraz gm. Bierawa, gm. Cisek, gm. Reńska Wieś, gm. Leśnica, gm. Ujazd, jednakże obszar ten nie jest tożsamy z funkcjonującymi porozumieniami terytorialnymi. W przypadku Kędzierzyna-Koźla, zinstytucjonalizowana współpraca prowadzona jest w ramach Kędzierzyńsko-Strzeleckiego Subregionalnego Obszaru Funkcjonalnego (KSSOF), który wykracza poza granice Miejskiego Obszaru Funkcjonalnego.

- 8.** Jednostki wchodzące w skład KSSOF określone zostały jako różnego rodzaju obszary funkcjonalne, m.in. gminy wiejskie zostały wskazane jako wiejskie obszary funkcjonalne, wymagające wsparcia procesów rozwojowych, ze szczególnym zwróceniem uwagi na gminę Zawadzkie, klasyfikowanej jako obszar o najtrudniejszej sytuacji rozwojowej. Jako obszar problemowy o najniższym poziomie dostępu do dóbr i usług, warunkujących możliwości rozwojowe, wskazano gminę Jemielnica.
- 9.** Na terenie KSSOF wskazane zostały również obszary kształtowania potencjału rozwojowego w oparciu o funkcję turystyczną (gm. Kolonowskie, Zawadzkie, Leśnica, Ujazd, Strzelce Opolskie) oraz obszary rozwoju nowych funkcji społeczno-gospodarczych.
- 10.** W planie zagospodarowania przestrzennego województwa opolskiego powiaty – strzelecki i kędzierzyńsko-kozielski, zostały wskazane jako obszary problemowe, obszary depopulacji, na których w latach 2006-2016 odnotowano jeden z wyższych – powyżej 6% spadek liczby ludności.
- 11.** Obszar Subregionu Kędzierzyńsko-Strzeleckiego jest zróżnicowany wewnętrznie. Na jego specyfikę składają się występujące tam negatywne zjawiska i problemy, ale również różnorodność potencjałów, zaczynając od produkcji przemysłowej, kończąc na obszarach o wysokich walorach przyrodniczych.

2. Synteza diagnozy obszaru realizacji ZIT w poszczególnych sferach

Poniższy rozdział zawiera syntetyczny opis wyników części diagnostycznej, która została przygotowana jako osobny dokument w ramach niniejszej strategii. Zaprezentowane w tym rozdziale wnioski posłużyły do określenia założeń strategicznych i rozwojowych dla dokumentu strategii. Wyniki zaprezentowane poniżej zostały opracowane na podstawie wniosków z wizyt studyjnych, analizy desk research oraz bieżących kontaktów z samorządami tworzącymi subregion.

2.1 Sfera społeczna

Demografia

- 1.** Liczbę ludności KSSOF, w latach 2014-2020, charakteryzował systematyczny spadek. W analizowanym okresie liczba mieszkańców KSSOF zmalała o 5 599 osób. W efekcie, populacja zmniejszyła się o 3,35%, co o 0,8 pkt. proc. przewyższało analogiczny wskaźnik wyznaczony dla woj. opolskiego i o 0,94 pkt. proc. dla Polski.
- 2.** Z punktu widzenia rozwoju społeczno-ekonomicznego największe znaczenie ma struktura społeczeństwa ze względu na wiek, a także zachodzące w tym obszarze zmiany. Struktura ekonomicznych grup wieku obszaru zbliżona jest do struktury województwa opolskiego, natomiast różni się od struktury krajowej, w szczególności niższym odsetkiem grupy osób

w wieku przedprodukcyjnym oraz wyższym odsetkiem grupy osób w wieku produkcyjnym niemobilnym. Wysoki odsetek osób w wieku poprodukcyjnym z relatywnie niskim odsetkiem osób w wieku przedprodukcyjnym rzutują na niekorzystną sytuację w zakresie wskaźnika liczby osób w wieku nieprodukcyjnym w przeliczeniu na 100 osób w wieku produkcyjnym. W 2020 r. w KSSOF wartość tego wskaźnika wynosiła 63,1 i była niższa zarówno do wskaźnika dla woj. opolskiego (64,5) jak i od wskaźnika krajowego (68).

3. Zmiany zachodzące w strukturze demograficznej populacji KSSOF w latach 2014-2020 wpisują się w ogólnokrajową tendencję starzenia populacji jednak różnią się dynamiką tych przeobrażeń. Dużym zagrożeniem dla obszaru jest stosunkowo wysoki ubytek ludności w wieku przedprodukcyjnym (-3,8%), przewyższający o 0,6 pkt. proc. analogiczne zjawisko w województwie opolskim i o 4 pkt. proc. wskaźnik ogólnokrajowy. Korzystnym zjawiskiem jest natomiast relatywnie niski przyrost ludności w wieku poprodukcyjnym (+11,8%) w stosunku do przyrostu dla woj. opolskiego (+15,7) oraz kraju (+16,9).
4. Dynamika zmian liczby urodzeń w KSSOF w latach 2014-2020 wykazała spadek na poziomie 10,22%. W porównaniu zarówno do woj. opolskiego, jak i kraju, kształtowała się niekorzystnie, gdzie w analizowanym okresie zanotowano wzrost liczby urodzeń (odpowiednio o 7,47% oraz 5,29%).
5. Wzajemna relacja urodzeń i zgonów, to obok migracji, kluczowy czynnik determinujący zjawisko depopulacji. W 2020 r. przyrost naturalny na terenie KSSOF był ujemny i wyniósł 951 osób, co po przeliczeniu na 1 000 mieszkańców dało wartość -5,9. Przewaga liczby zgonów nad liczbą urodzeń utrzymywała się (choć z różnym natężeniem) w latach 2014-2020 niemal we wszystkich gminach KSSOF.
6. Analiza migracji ludności KSSOF unaoczniała relatywnie wysoki odpływ ludności z tego obszaru za granicę (18,54%). Dla porównania odsetek wymeldowań zagranicznych w kraju wynosi 2,23%, a w woj. opolskim 7,55%. Region opolski cechuje się także stosunkowo wysokim odpływem zagranicznym ludności w skali kraju. Województwo opolskie należy do regionów, które tracą kapitał ludzki także w wyniku migracji wewnętrznych – międzywojewódzkich. Występuje tutaj bezprecedensowa na skalę kraju nierejestrowana emigracja, która powoduje, że faktyczna liczba mieszkańców województwa, może być znacznie mniejsza niż wskazują na to dane meldunkowe.
7. Ruchy migracyjne (2020 r.) zachodzące wewnątrz KSSOF koncentrują się głównie na suburbanizacji Strzelec Opolskich (32,3%) oraz Kędzierzyna-Koźła (24,5%).
8. Obserwowane są znaczące zmiany w strukturze wieku mieszkańców. Proces negatywnych zmian demograficznych wynika z jednej strony ze starzenia się ludności (co jest następstwem

korzystnego zjawiska, jakim jest wydłużanie trwania życia), z drugiej strony jest pogłębiany niskim poziomem dzietności. Na obszarze Subregionu Kędzierzyńsko-Strzeleckiego tempo „kurczenia się” społeczeństwa jest szybsze niż w skali kraju i woj. opolskiego. Prognozy demograficzne GUS wskazują, że wszystkie gminy KSSOF odnotują w 2030 r. spadek liczby ludności.

Opieka zdrowotna i pomoc społeczna

1. Sytuacja w zakresie dostępności opieki zdrowotnej województwa opolskiego jest poniżej przeciętnej – województwo opolskie posiada niski wskaźnik łóżek szpitalnych przypadający na 10 tys. mieszkańców oraz niższą liczbę lekarzy pracujących wg podstawowego miejsca pracy na 10 tys. ludności niż średnia ogólnopolska.
2. W końcu 2018 r. w województwie opolskim działało 30 stacjonarnych szpitali ogólnych, które dysponowały łącznie 4,4 tys. łóżek. W porównaniu z 2014 r. liczba szpitali publicznych zwiększyła się przy jednoczesnym spadku liczby łóżek. Ogólna liczba łóżek szpitalnych w województwie opolskim w 2018 roku wyniosła 44,78 na 10 tys. mieszkańców (14 miejsce na 16 województw – najlepszą sytuację zaobserwowano w województwie lubelskim i śląskim).
3. W zakresie liczby przychodni prowadzonych przez samorząd są one dostępne jedynie w miastach powiatowych – Kędzierzynie-Koźlu (5 przychodni) oraz Strzelcach Opolskich (1 przychodnia).
4. Najwyższej liczby porad lekarskich na 1 000 mieszkańców w ramach opieki zdrowotnej udzielono w Kędzierzynie-Koźlu oraz Strzelcach Opolskich. Wskaźniki dla tych lokalizacji są znacznie wyższe niż w pozostałych jednostkach należących do KSSOF.
5. W zakresie liczby lekarzy i personelu medycznego, wskaźnik dla województwa jest niższy niż ogólnopolski, podobnie jak wskaźniki dla powiatów wchodzących w skład KSSOF. Zgodnie z danymi GUS ogólna liczba lekarzy w województwie opolskim spadła (porównując lata 2017 i 2019). Natomiast uwzględniając specjalizację, największy wzrost liczby lekarzy dotyczył takich specjalności jak: chorób wewnętrznych, pediatrii, radiodiagnostyki i psychiatrii.
6. W miastach powiatowych KSSOF funkcjonują dwa szpitale – Samodzielny Publiczny Zespół Opieki Zdrowotnej w Kędzierzynie-Koźlu oraz Szpital Powiatowy im. Prałata J. Glowatzkiego w Strzelcach Opolskich. W 2019 roku łóżka szpitalne zlokalizowane w obu powiatach KSSOF stanowiły około 13% wszystkich dostępnych miejsc w szpitalach województwa opolskiego. Wg danych GUS, liczba łóżek w szpitalach KSSOF regularnie spada.
7. Do najczęstszych przyczyn przyznania pomocy społecznej na terenie KSSOF należały: ubóstwo, długotrwała lub ciężka choroba oraz bezrobocie (mimo stosunkowo dobrej sytuacji na rynku pracy w 2019 roku). Widoczne jest także znaczne zróżnicowanie pomiędzy wartością

wskaźników dla powiatu kędzierzyńsko-kozielskiego i strzeleckiego. Dominującą przyczyną przyznania pomocy społecznej w powiecie kędzierzyńsko-kozielskim było ubóstwo, natomiast w powiecie strzeleckim długotrwała lub ciężka choroba.

8. Na terenie województwa opolskiego w 2020 r. funkcjonowały 72 placówki stacjonarnej pomocy społecznej. Ich liczba w ostatnich latach stale wzrastała. W 2014 r. na terenie województwa funkcjonowało ich 58. Obszar KSSOF dysponuje ponad jedną piątą wszystkich placówek stacjonarnej pomocy społecznej w województwie opolskim.
9. Razem ze wzrastającą liczbą placówek wzrosła także liczba miejsc i mieszkańców placówek stacjonarnej pomocy społecznej. Na obszarze KSSOF wyniosła ona 11,39% w przypadku liczby miejsc i 6,22% w kontekście liczby mieszkańców.

Bezpieczeństwo

1. Przestępczość zarówno w powiecie strzeleckim jak i powiecie kędzierzyńsko-kozielskim jest niższa niż w województwie opolskim. W latach 2015-2020 można zauważyć, że ogólna przestępczość w obu powiatach maleje. Sukcesywnie maleje także liczba przestępstw przeciwko mieniu.
2. Liczba wypadków drogowych w przeliczeniu na liczbę ludności jest w powiecie strzeleckim prawie dwukrotnie wyższa niż w powiecie kędzierzyńsko-kozielskim. Wskaźniki dotyczące ofiar śmiertelnych w powiecie kędzierzyńsko-kozielskim są kilkukrotnie wyższe niż dla powiatu strzeleckiego, a także większe od średniej wojewódzkiej. Śmiertelność w wypadkach drogowych w 2019 r. osiągnęła w powiecie kędzierzyńsko-kozielskim 24%, co jest wartością bardzo wysoką zarówno w stosunku do województwa opolskiego (11,9%) jak i całego kraju (9,0%). Głównym powodem zwiększonej liczby wypadków i kolizje jest niski standard infrastruktury drogowej, w tym brak dwupasmowych arterii łączących część gmin.
3. Na terenie KSSOF największe zagrożenie powodziowe stwarza rzeka Odra, gdzie prawdopodobieństwo wystąpienia powodzi jest wysokie i wynosi $Q=10\%$ (raz na 10 lat), zagrożenie powodziowe występuje także ze strony rzek Kłodnicy oraz Małej Panwi, gdzie zagrożenie powodziowe jest średnie – $Q=1\%$, raz na 100 lat (Mała Panew) lub niskie – $Q=0,2\%$, raz na 500 lat (Kłodnica).

Edukacja

1. Większość szkół podstawowych z KSSOF (bez specjalnych i dla dorosłych) prowadzona była przez jednostki samorządu gminnego (85,7% ogółu), co wiązało się z koniecznością ponoszenia wydatków na utrzymanie tych podmiotów. Oprócz jednostek samorządu gminnego, w grupie gestorów znajdowały się także organizacje społeczne i stowarzyszenia, które prowadziły

5 szkół, w tym 2 szkoły specjalne dla dzieci i młodzieży zlokalizowane w Strzelcach Opolskich i Kędzierzynie-Koźlu.

2. W latach 2014-2019 liczba osób uczących się w szkołach podstawowych KSSOF (wszystkich typów) wzrosła do 29,22%, przy czym wzrost dla całego województwa wyniósł 31,57%.
3. W 2019 r. na obszarze KSSOF funkcjonowało 9 liceów, co oznacza spadek o 4 placówki w porównaniu z rokiem 2014. W charakteryzowanej grupie szkół uczyło się 2 026 osób, a przeciętna liczba uczniów przypadających na oddział wyniosła 27 osób.
4. W technikach (ze specjalnymi) kształcono 2 859 osób z czego najwyższy odsetek uczniów uczęszczał do szkół zlokalizowanych w Kędzierzynie-Koźlu w następnej kolejności do szkół w Strzelcach Opolskich. Przy czym do technikum specjalnego w Kędzierzynie-Koźlu uczęszczało 9 uczniów. Porównując liczbę uczniów w technikach dla młodzieży zauważa się znaczny wzrosty liczby młodzieży uczęszczającej do tego rodzaju szkół w woj. opolskim oraz na terenie KSSOF w 2019 roku. Wzrost w stosunku do 2018 roku wyniósł w woj. opolskim 21,18%, natomiast w KSSOF 15,33%.
5. W 2019 r. na terenie KSSOF działało 5 szkół branżowych I stopnia (zawodowych), które zlokalizowane były w Kędzierzynie-Koźlu (2), Strzelcach Opolskich (2), gminie Zawadzkie (1). W szkołach tych, uczyło się łącznie 867 uczniów, w 35 oddziałach w związku, z czym średnia liczba uczniów przypadająca na oddział na obszarze KSSOF wyniosła 25 uczniów.
6. Potencjał naukowo-dydaktyczny szkół wyższych w województwie opolskim należy określić jako przeciętny. W ogólnopolskim rankingu szkół wyższych Perspektywy 2020 opolskie uczelnie (Uniwersytet i Politechnika) zajęły kolejno 40 oraz 53 miejsce na 96 porównywanych szkół wyższych. Pod względem liczby studentów w 2019 roku w szkołach wyższych województwa opolskiego uczyło się łącznie 21 244 osób, co stanowiło 1,77% ogółu studiujących w Polsce i umiejscowiło region na 3 pozycji od końca rankingu w kraju.

2.2 Sfera gospodarcza

Potencjał gospodarczy i rynek pracy

1. Miasta KSSOF – Kędzierzyn-Koźle oraz Strzelce Opolskie są jednymi z najbardziej rozwiniętych pod względem przemysłowym w województwie opolskim.
2. Zgodnie z danymi z 2020 roku w Kędzierzynie-Koźlu dostępnych jest 45,3 ha terenów inwestycyjnych, w miejscowości Ujazd 140,1 ha oraz 210 ha w Strzelcach Opolskich.
3. Na terenie KSSOF w roku 2020 zarejestrowanych było łącznie nieco ponad 14 tys. podmiotów gospodarczych, z czego blisko połowa (47,65%) była zarejestrowana w Kędzierzynie-Koźlu natomiast 18,76% w Strzelcach Opolskich. Podmioty gospodarcze zlokalizowane na terenie

KSSOF to 13,64% ogółu podmiotów gospodarczych zarejestrowanych na terenie województwa opolskiego.

4. W strukturze podmiotów działających na terenie KSSOF najwięcej przedsiębiorstw to firmy zatrudniające do 9 osób. Stanowią one łącznie blisko 96,0% ogółu podmiotów gospodarczych.
5. Niemal co trzecia osoba znajdowała zatrudnienie w przemyśle i budownictwie (32,6%), 28,5% osób pracowało w branży usługowej, 21,8% w szeroko rozumianym handlu, usługach transportowych, zakwaterowaniu i gastronomii a 14,7% w podmiotach związanych z rolnictwem, leśnictwem, łowiectwem i rybactwem.
6. Na przestrzeni lat 2009-2019 przeciętne wynagrodzenie brutto na omawianym obszarze wzrosło o 56,35%, z poziomu 3 187 zł do poziomu 4 849,92 zł. Wyższy wzrost wynagrodzeń odnotowano w powiecie strzeleckim (58,27% względem roku 2009). Natomiast w powiecie kędzierzyńsko-kozielskim wzrost ten wyniósł 54,73%.
7. W celach zawodowych z terenu gmin KSSOF za pracę do innych gmin obszaru wyjeżdżało w 2016 r. łącznie 13 373 osób, przy czym 4 523 (33%) osób dojeżdżało do pracy na terenie KSSOF, pozostałe osoby dojeżdżały do pracy poza KSSOF. Ze wszystkich gmin KSSOF 1 969 osób (15% ogółu dojeżdżających) dojeżdżało do pracy do Kędzierzyna-Koźła a 1 024 (8% ogółu dojeżdżających) do miasta Strzelce Opolskie.
8. Przeciętnie na każde 1 000 mieszkańców KSSOF przypadało około 25,3 osoby bezrobotnej. Dla porównania w całym województwie opolskim wartość tego wskaźnika wahała się w okolicach 25,6 osób na 1 000 mieszkańców, a wartość wskaźnika dla całego kraju wyniosła 27,3.
9. Na obszarze KSSOF zidentyfikowano 1 inkubator przedsiębiorczości, tj. Kędzierzyńsko-Kozielski Inkubator Przedsiębiorczości.

Kultura i sport

1. Na obszarze KSSOF łącznie działa 287 instytucji kultury (2020 r.). Są to m.in. centra, domy, ośrodki kultury, kluby, koła, świetlice, biblioteki, kina które w zdecydowanej większości są placówkami publicznymi.
2. W 2019 roku instytucje kulturalne z terenu KSSOF zorganizowały łącznie 2 061 imprez, w których udział wzięło ponad 187 tys. osób. W latach 2018-2019 odnotowano także ponad 5% wzrost frekwencji na zorganizowanych wydarzeniach. Ze względu na występującą pandemię wirusa COVID-19 odnotowano drastyczny spadek zarówno liczby imprez, jak i frekwencji na zorganizowanych wydarzeniach. W 2020 roku instytucje kulturalne z terenu KSSOF zorganizowały łącznie 784 imprezy, w których udział wzięło ponad nieco ponad 37 tys. osób.

3. W gminach KSSOF działają łącznie 44 biblioteki. Najwięcej mieszkańców przypadających na jedną placówkę biblioteczną jest w Kędzierzynie-Koźlu (7 503) i w dalszej kolejności Reńskiej Wsi (4 150) oraz Strzelcach Opolskich (4 324).
4. Na terenie KSSOF znajduje się 16 stadionów, 34 boiska uniwersalne, 56 boisk piłkarskich, 3 hale sportowe, 9 sal gimnastycznych oraz 4 kryte pływalnie. Największym ośrodkiem sportowym na terenie KSSOF jest Miejski Ośrodek Sportu i Rekreacji w Kędzierzynie-Koźlu.
5. Ogółem istnieje 11 obiektów dla niepełnosprawnych widzów i 11 obiektów dostępnych dla niepełnosprawnych ćwiczących. Połowa obiektów zlokalizowana jest w Kędzierzynie-Koźlu.

Turystyka

1. Subregion Kędzierzyńsko-Strzelecki pełen jest atrakcji turystycznych, które przy odpowiedniej promocji oraz rewitalizacji są w stanie przyciągać turystów. Szczególne miejsce zajmuje w KSSOF Góra św. Anny, która jest jednym z bardziej rozpoznawalnych miejsc w województwie opolskim.
2. Do najważniejszych atrakcji turystycznych KSSOF o charakterze historycznym należą: liczne kościoły i kapliczki, ruiny zamków, starówki i mury obronne miast. Wskazać tu można w szczególności na stare miasto i planty miejskie, wodociągowe wieże ciśnień, ruiny zniszczonego podczas II wojny światowej Zamku Piastów opolskich czy fortyfikacje ziemno-murwane twierdzy Koźle w Kędzierzynie-Koźlu, kościół parafialny pod wezwaniem św. Zygmunta i św. Jadwigi Śląskiej w Koźlu, Kanał Kłodnicki, dwór i park w Sławięcicach, fragmenty murów miejskich, baszta i ruiny zamku w Strzelcach Opolskich – wszystkie są warte zachowania, udostępnienia i wykorzystania na cele turystyczne.
3. Stan techniczny wielu pojedynczych obiektów i zespołów dziedzictwa kulturowego jest zły, co kwalifikuje je do renowacji. Dobra kondycja zabytków jest elementem stanowiącym o atrakcyjności turystycznej obszaru, przekładając się na zainteresowanie nim potencjalnych turystów.
4. Według danych GUS (2020 r.) w KSSOF istniało łącznie 14 obiektów noclegowych ujętych w statystykach. W 2020 r. oferowano łącznie 844 miejsca noclegowe, z czego 508 miejsc w obiektach hotelowych (hotele, motele, pensjonaty) i 336 miejsc w pozostałych obiektach.
5. Baza noclegowa KSSOF nie jest jednak rozwinięta w pożądanym stopniu, a obiekty są rozmieszczone nierównomiernie. Największą bazę noclegową posiada gmina Leńnica (376), ze względu na popularność leżącej w jej granicach Góry św. Anny. Na drugim miejscu znajduje się gmina Kędzierzyn-Koźle, która posiada 322 miejsca noclegowych. Gmina ta skupia prawie 60% miejsc w obiektach hotelowych KSSOF. W gminach: Bierawa, Cisek, Kolonowskie, Jemielnica Ujazd i Zawadzkie brak jest miejsc noclegowych ujętych w statystykach.

6. W latach 2014-2018 liczba odwiedzających turystów z roku na rok malała, jednak liczba udzielonych noclegów systematycznie wzrastała. W 2020 r. w KSSOF udzielono łącznie prawie 53 tys. noclegów 23 tys. turystom. Ze względu na pandemię COVID-19 w 2020 roku liczba odwiedzających turystów drastycznie spadła, podobnie jak liczba udzielonych noclegów.
7. W latach 2014-2019 zauważalny jest spadek turystów zagranicznych, a także liczby noclegów im udzielonych. W 2020 roku odnotowano dodatkowo znaczny spadek turystów krajowych ze względu na pandemię COVID-19.
8. Zaplecze infrastruktury noclegowej KSSOF nie oferuje turystom wystarczających możliwości uatrakcyjnienia ich pobytu. Niecałe 20% obiektów oferuje turystom zabiegi SPA, zabiegi rehabilitacyjne lub saunę, tylko 1 obiekt posiada basen kryty.
9. Pod względem turystyki biznesowej obszar dysponuje 20 salami konferencyjnymi (dla łącznie 1 210 uczestników) ulokowanymi w 9 obiektach. Tylko niektóre obiekty wyposażone są w udogodnienia dla osób niepełnosprawnych ruchowo. 31% obiektów posiada wyznaczone miejsce parkingowe dla osób niepełnosprawnych, 38% obiektów – pochylnię wjazdową i 25% obiektów – windę przystosowaną dla osób niepełnosprawnych.
10. Według danych GUS w 2019 r. przez Subregion Kędzierzyńsko-Strzelecki przebiegało łącznie 85,1 km ścieżek rowerowych.
11. W przeliczeniu długości ścieżek rowerowych na powierzchnię terenu oraz liczbę ludności, obszar odznacza się nieco wyższymi wskaźnikami w porównaniu z województwem opolskim. Od 2014 r. długość dróg rowerowych wzrosła o 63,34%.

2.3 Sfera przestrzenna

Infrastruktura komunikacyjna

1. Położenie Subregionu Kędzierzyńsko-Strzeleckiego wiąże się z dobrą lokalizacją w przestrzeni komunikacyjnej zarówno w skali krajowej, jak i europejskiej. Przez KSSOF przebiega jeden z najważniejszych tranzytowych szlaków transportowych w Polsce, należący do III Paneuropejskiego Korytarza Transportowego.
2. Na autostradzie A4 funkcjonują 2 węzły umożliwiające komunikację z KSSOF: Kędzierzyn-Koźle (w 273 kilometrze autostrady zjazd na drogę wojewódzką nr 426, kierunek Kędzierzyn-Koźle i Strzelce Opolskie) oraz Strzelce Opolskie (w 279 km zjazd na drogę krajową nr 88, kierunek Strzelce Opolskie).
3. Wśród ważniejszych inwestycji drogowych planowanych w najbliższych latach jest budowa przez GDDKiA północnej obwodnicy Kędzierzyna-Koźla oraz Ujazdu w ciągu drogi krajowej nr 40 jako łącznika z autostradą A4.

- 4.** Na terenie Subregionu Kędzierzyńsko-Strzeleckiego występuje dobrze rozwinięta sieć kolejowa. Przez obszar KSSOF przebiega linia kolejowa E30 należąca do III Paneuropejskiego Korytarza Transportowego łączącego Niemcy, Polskę i Ukrainę. Obecność tego ważnego węzła kolejowego stwarza korzystne perspektywy dla rozwoju gospodarki obszaru.
- 5.** Najlepiej rozwinięta sieć kolejowa jest w Kędzierzynie-Koźlu oraz Strzelcach Opolskich. Z Kędzierzyna-Koźła bezpośrednimi połączeniami można dostać się do: Opola, Wrocławia, Gliwic, Katowic, Warszawy, Raciborza, Nysy, Brzegu, Bielska-Białej, Bydgoszczy, Świnoujścia, Zakopanego oraz Bohumina (Republika Czeska). Ze Strzelca Opolskich bezpośrednimi połączeniami można dostać się do: Opola, Wrocławia, Gliwic, Katowic, Lublina, Poznania, Gdyni, Szczecina, Świnoujścia, Ustki, Kołobrzegu oraz Żyliny (Słowacja). Część wymienionych połączeń uruchomiona zostaje jedynie w okresie wakacyjnym.
- 6.** W ujęciu lokalnym transport kolejowy między poszczególnymi gminami KSSOF jest ubogi. Z Kędzierzyna-Koźła można dostać się do Bierawy, Pokrzywnicy (gmina Reńska Wieś) oraz Raszowej (gmina Leśnica). W pięciu gminach brak jest linii kolejowych w ruchu pasażerskim. Są to gminy: Pawłowiczki, Polska Cerekiew, Cisek, Ujazd oraz Jemielnica.
- 7.** Subregion leży na trasie wodnego szlaku Odry, która przebiega przez Kędzierzyn-Koźle. Dzięki temu obszar ma połączenie drogami wodnymi z Europą Zachodnią i Zagłębiem Górnośląskim, a transport rzeczny może być realizowany ze Szczecinem, państwami zachodniej Europy i wschodnim Górnym Śląskiem (Port Gliwice). Poza ładunkami kontenerowymi, stwarza on szansę wykorzystania transportu wodnego śródlądowego w obszarze ładunków surowcowych, materiałowych, a także całej gamy ładunków specjalnych (gaz LNG, chemikalia, paliwa, urządzenia ciężkie- ponadgabarytowe, urządzenia techniczne) dając możliwość ożywienia gospodarczego z poszanowaniem wymogów środowiskowych i społeczno-ekonomicznych.
- 8.** Obiektem umożliwiającym obecnie żeglugę dużych jednostek na wysokości Kędzierzyna-Koźła jest wybudowany w latach 1934-40 i mierzący 41,2 km Kanał Gliwicki (którego początek znajduje się w Porcie Koźle, a koniec w Porcie Gliwice).
- 9.** Na obszarze KSSOF nie ma lotniska pasażerskiego. Najbliższe porty lotnicze znajdują się we Wrocławiu oraz Katowicach.
- 10.** Na terenie gminy Kędzierzyn-Koźle funkcjonuje komunikacja miejska obsługiwana przez Miejski Zakład Komunikacyjny w Kędzierzynie-Koźlu Sp. z o.o. Obecnie uruchomionych jest 14 linii autobusowych, z czego 12 linii kursujących stale, jedna kursująca tylko w okresie letnim oraz jedna linia nocna. W ramach projektu Poprawa jakości powietrza w Subregionie

Kędzierzyńsko-Strzeleckim – Etap II gmina zakupiła 4 nowe autobusy (w tym 1 hybrydowy), które zasiły posiadany dotychczas tabor.

11. W celu poprawy jakości systemu transportowego powiatu, w 2016 r. powstał Związek Powiatowo-Gminny „JEDŹ Z NAMI”, utworzony przez powiat strzelecki oraz wszystkie jego gminy. W 2019 r. PKS Strzelce Opolskie S.A. w ramach projektu Poprawa jakości powietrza w Subregionie Kędzierzyńsko-Strzeleckim – Etap II zakupił 15 nowych niskoemisyjnych autobusów komunikacji międzymiastowej, które zasiły posiadany dotychczas tabor.

Infrastruktura techniczna

1. Subregion Kędzierzyńsko-Strzelecki charakteryzuje się bardzo wysokim wskaźnikiem dostępu ludności do zorganizowanej sieci wodociągowej. 99,1% ludności KSSOF korzysta z wodociągów publicznych.
2. 78,6% ludności KSSOF korzysta z kanalizacji, przewyższając ten wskaźnik zarówno dla województwa (73,6%) jak i całego kraju (71,2%). Jednak odsetek ludności korzystającej z kanalizacji jest niezmiennie niski na terenie gmin Polska Cerekiew i Leśnica (odpowiednio 50% oraz 57%).
3. Subregion jest w małym stopniu zgazyfikowany. Odsetek ludności korzystającej z sieci gazowej wynosi 40,6%, jednakże wewnątrz KSSOF istnieje duża dysproporcja w zakresie dostępności do sieci. Podczas gdy w Kędzierzynie-Koźlu z instalacji korzysta 82,8% mieszkańców, a w Strzelcach Opolskich – 49,48%, to pozostałe gminy albo nie są zgazyfikowane albo wskaźnik ten kształtuje się na poziomie 1-3%.
4. Zaledwie 0,3% mieszkań znajdujących się na terenach wiejskich ma dostęp do gazu sieciowego.
5. Na terenie powiatu kędzierzyńsko-kozielskiego z sieci ciepłowniczej korzysta ok. 46% mieszkańców, tj. ok. 70% mieszkańców gminy Kędzierzyn-Koźle oraz ok. 10% mieszkańców gminy Bierawa.
6. Zintegrowany system ciepłowniczy na terenie powiatu strzeleckiego występuje wyłącznie w gminie Strzelce Opolskie (pokrywa 24% potrzeb ciepłych gminy) oraz gminie Zawadzkie (pokrywa 13% potrzeb ciepłych Gminy). System ciepłowniczy znajdujący się na terenie powiatu strzeleckiego pokrywa zaledwie ok. 12% całkowitych potrzeb ciepłych powiatu. Pozostałe 88% potrzeb ciepłych jest zaspokajane przez kotłownie lokalne i zakładowe oraz indywidualne paleniska.

Infrastruktura mieszkaniowa

1. Zasoby mieszkaniowe Subregionu Kędzierzyńsko-Strzeleckiego nie zwiększyły się znacząco na przestrzeni 5 lat. W całym KSSOF w analizowanym okresie przybyły 722 mieszkania, co daje wzrost zaledwie o 1,2% w stosunku do 2014 r.

2. W 2019 r. w zasobach mieszkaniowych gmin KSSOF pozostawało 707 lokali socjalnych. Liczba tego typu mieszkań sukcesywnie się zwiększa, od 2014 r. nastąpił ich wzrost o 16%.
3. Gminy KSSOF, jak większość jednostek terytorialnych w Polsce, borykają się z problemem deficytu ilościowego mieszkań. Wskaźnik liczby mieszkań przypadających na 1 000 mieszkańców jest tutaj znacznie niższy od średniej krajowej. Jedynie w Kędzierzynie-Koźlu i Polskiej Cerekwi współczynnik ten jest wyższy niż średnia dla Polski i całego województwa.
4. W 2020 roku do użytku oddano 188 mieszkań. Biorąc pod uwagę przeciętną powierzchnię użytkową jednego mieszkania oddanego do użytkowania w 2020 roku na terenie KSSOF, te największe powstawały w Strzelcach Opolskich (200 m²) i w Gminie Zawadzkie (195 m²). Średnia powierzchnia oddawanych mieszkań dla obszaru w 2019 r. wyniosła 150 m².
5. Od 2018 r. największą dynamiką budownictwa charakteryzują się gminy: Strzelce Opolskie, Kędzierzyn-Koźle oraz Reńska Wieś.

Zasoby przyrodnicze i ochrona środowiska

1. Cechą środowiska przyrodniczego KSSOF jest jego duże zróżnicowanie i zmienność przestrzenna. Na system przyrodniczy składają się tutaj struktury dolinne Odry i jej dopływów (w tym Małej Panwi, Jemielnicy i Kłodnicy) oraz obszary koncentracji zasobów przyrodniczych w postaci różnorodnych form ochrony przyrody. Spójność tych systemów z otoczeniem zapewniają korytarze ekologiczne (w szczególności Doliny Odry – o randze międzynarodowej). Kluczowe znaczenie nie tylko dla KSSOF, ale całego województwa, mają zasoby wód podziemnych, jakie zgromadzone są w obrębie Głównych Zbiorników Wód Podziemnych.
2. Do najważniejszych, środowiskowych uwarunkowań rozwojowych zaliczyć należy znaczną bioróżnorodność i zróżnicowanie walorów przyrodniczo-krajobrazowych, wyrażoną ilością i powierzchnią form objętych prawną ochroną przyrody. Powierzchnia obszarów o szczególnych walorach przyrodniczych, tj. prawnie chroniona, zajmuje obecnie w KSSOF niemal 36 tys. hektarów, co stanowi 27% powierzchni KSSOF.
3. Największy udział powierzchni prawnie chronionej znajduje się w gminach Zawadzkie (81,9%) oraz Kolonowskie (80,2%), na terenie których rozciągają się Lasy Stobrawsko-Turawskie. Na terenie gmin Kędzierzyn-Koźle oraz Bierawa nie występują żadne powierzchniowe formy ochrony przyrody oprócz użytków ekologicznych. Ubogie w obszary przyrodnicze są także gminy: Cisek, Reńska Wieś, Ujazd oraz Pawłowiczki, gdzie pokrycie formami ochrony przyrody nie przekracza 10%.
4. Nierównomiernie rozwiniętą sieć hydrograficzną dorzecza Górnej Odry (której zasoby wodne są niższe o ok. 30% od zasobów dorzecza Górnej Wisły), skutkuje tym, iż przepływająca przez

region Odra należy do rzek najmniej zasobnych w Środkowej Europie. Dodatkowo niewystarczające zdolności retencyjne, w tym dla potrzeb rolnictwa (obszar funkcjonalny w największym stopniu stanowią użytki rolne oraz leśne), wymagają szeregu działań interwencyjnych, włączając w to zwiększanie retencji naturalnej i sztucznej.

5. Subregionu Kędzierzyńsko-Strzelecki leży na jednym z najzasobniejszych w Polsce obszarów wód podziemnych. Na terenie KSSOF występuje 5 Głównych Zbiorników Wód Podziemnych. Szacunkowe zasoby dyspozycyjne tych zbiorników wynoszą 50-300 tys. m³/24h.

Zanieczyszczenie, gospodarka wodno-ściekowa i odpadowa

1. Średnie zużycie wody w KSSOF w 2020 r. wyniosło 57,7 m³ na 1 mieszkańca. Wartość ta odbiega znacząco od średniego zużycia dla województwa opolskiego, które w 2020 r. wyniosło 133,1 m³.
2. Na terenie KSSOF działa obecnie 21 oczyszczalni ścieków ogółem i 8 oczyszczalni z podwyższonym usuwaniem biogenów (w gminach: Kędzierzyn-Koźle, Pawłowiczki, Strzelce Opolskie i Zawadzkie). Z oczyszczalni ścieków w 2020 r. korzystało 87,76% ludności KSSOF, co w skali województwa jest wysokim wynikiem (77,18% korzystających z oczyszczalni ścieków w województwie opolskim).
3. W 2020 r. na terenie KSSOF zebrano łącznie 59 589,75 Mg odpadów komunalnych, co w przeliczeniu wynosi 377 kg na 1 mieszkańca rocznie. 88% odpadów pochodzi z gospodarstw domowych. W porównaniu z latami poprzednimi, masa zebranych odpadów zmieszanych rośnie
4. Emisja zanieczyszczeń w 2018 r. z zakładów szczególnie uciążliwych występujących w KSSOF wyniosła odpowiednio: 244 tony zanieczyszczeń pyłowych oraz 1 556 tys. ton zanieczyszczeń gazowych. Najbardziej uciążliwe dla jakości powietrza zakłady znajdują się w Kędzierzynie-Koźlu, gdzie emituje się 70% zanieczyszczeń pyłowych oraz 81% zanieczyszczeń gazowych. Jest to w głównej mierze związane z funkcjonowaniem dużych zakładów (m.in. Grupy Azoty Zakładów Azotowych Kędzierzyn S.A., Elektrowni Blachownia).
5. W ocenie strefy opolskiej za rok 2020 pod kątem ochrony roślin stwierdzono brak przekroczeń wartości dopuszczalnych dla tlenków azotu i dwutlenku siarki oraz poziomu docelowego dla ozonu (klasa A) a także stwierdzono niedotrzymanie poziomu celu długoterminowego dla ozonu (klasa D2).
6. Odnotowane poprawę jakości powietrza w zakresie emisji pyłów. W przeciwieństwie do roku 2018, w roku 2020 r. nie stwierdzono przekroczenia poziomu dopuszczalnego pyłu zawieszzonego PM_{2,5}.

III Poziom strategiczny. Założenia rozwojowe Subregionu Kędzierzyńsko-Strzeleckiego na lata 2021-2030

Przedmiotowe opracowanie: Strategia Rozwoju Subregionu Kędzierzyńsko-Strzeleckiego na lata 2021-2030 stanowi terytorialną strategię rozwoju definiowaną w przepisach prawa jako strategia ponadlokalna. Ponadto na poziomie operacyjnym skonstruowano Plan ZIT, który odnosi się do realizacji zintegrowanych inwestycji terytorialnych przy wsparciu samorządu województwa opolskiego i środków znajdujących się w Programie Fundusze Europejskie dla Opolskiego 2021-2027, jako dedykowane środki ZIT.

Innymi słowy, dokument jako strategia ponadlokalna (natomiast w sensie podstawowego ukierunkowania – terytorialna) odwołuje się do Kędzierzyńsko-Strzeleckiego Subregionalnego Obszaru Funkcjonalnego jako przedmiotu analizy, poprzez budowanie planu strategicznego w perspektywie średniookresowej do roku 2030.

Przedmiotowy rozdział to klasyczny dokument planistyczny formułujący misję i wizję rozwoju oraz cele na poziomie strategicznym wraz z kierunkami działań. Na poziomie strategicznym wyodrębniono zakres działań przewidzianych do interwencji ZIT, która została szczegółowo opisana w IV rozdziale opracowania. Można uznać, że w sensie horyzontalnym przytoczone w rozdziale zapisy tworzą ramy i dają umocowanie dla realizacji (wdrażania) instrumentu ZIT.

Podstawowe założenia Planu działań ZIT (rozdział IV opracowania) opierają się na wskazaniach zawartych niniejszym rozdziale. Co więcej należy podkreślić komplementarność międzyokresową dokumentu, która wskazuje na ciągłość integracji i współpracy poszczególnych samorządów tworzących Subregion Kędzierzyńsko-Strzelecki.

W ujęciu technicznym zawartość rozdziału III *Poziom strategiczny. Założenia rozwojowe Subregionu Kędzierzyńsko-Strzeleckiego na lata 2021-2030* to kontynuacja *Strategii Rozwoju Subregionu Kędzierzyńsko-Kozielskiego do roku 2020*, natomiast rozdział IV *Poziom operacyjny. Plan działań ZIT Subregionu Kędzierzyńsko-Strzeleckiego na lata 2021-2030*, w istocie koncentruje się treściowo na interwencji zintegrowanej opisanej uprzednio w *Programie ZIT Subregionu Kędzierzyńsko-Kozielskiego na lata 2014-2020*.

1. Misja Subregionu Kędzierzyńsko-Strzeleckiego

Misja Subregionu Kędzierzyńsko-Strzeleckiego to podstawowa deklaracja, w której samorzady wskazały kluczowe dla nich wartości w kontekście współpracy i budowania terytorialnie ukierunkowanego rozwoju. Ten fakt miał miejsce w momencie wchodzenia w zakończoną już perspektywę finansową Unii Europejskiej przewidzianą do realizacji w latach 2014-2020.

Przeprowadzona ewaluacja dotychczas obowiązujących dokumentów korzystnie weryfikuje treść misji, która w pewnej ogólności wyznacza cel nadrzędny dla Subregionu Kędzierzyńsko-Strzeleckiego czy też w szerszym ujęciu stanowi fundament polityki rozwojowej gmin i powiatów tworzących obszar.

W związku ze zmianami legislacyjnymi takimi jak chociażby zdefiniowanie miejsca strategii rozwoju w hierarchii dokumentów planistycznych oraz de facto wskazania potrzeby integracji interwencji społeczno-gospodarczej z wymiarem przestrzennym, również misja wymaga pewnego przeformułowania.

Tym samym ostateczna redakcja misji jest odpowiedzią na zmieniającą się optykę i uwarunkowania prawne, tak ażeby już na tym pierwszym etapie budowania planu strategicznego wyraźnie wskazać komponenty społeczne, gospodarcze i przestrzenne.

Elementarną treścią misji jest dążenie do dobrobytu i zapewnienia wysokiej jakości życia w równej mierze mieszkańców terenów wiejskich jak i miast. Jest to również wyraz rozumienia współpracy jako partnerstwa autonomicznych samorządów, które opierają się na wspólnotach mieszkańców. Podnoszenie standardu świadczonych usług i jakości infrastruktury wymaga podejścia terytorialnego, które stanowi rdzeń opracowania.

Misja Subregionu Kędzierzyńsko-Strzeleckiego

Wzmacnianie kapitału społecznego jako kluczowego potencjału Subregionu Kędzierzyńsko-Strzeleckiego, którego wartość będzie decydowała o jego przyszłym sukcesie konkurencyjnym.



Podnoszenie atrakcyjności inwestycyjnej i wzmacnianie rynku pracy poprzez wykorzystanie unikatowych zasobów technicznych, przyrodniczych i kulturowych.



Integracja przestrzenna obszaru w oparciu o harmonijny rozwój sieci powiązań funkcjonalnych, wdrażanie ekologicznych rozwiązań oraz wysoką jakość infrastruktury i usług publicznych.



2. Wizja rozwoju Subregionu Kędzierzyńsko-Strzeleckiego

Z misją Subregionu Kędzierzyńsko-Strzeleckiego ściśle wiąże się wizja – tj. projektowany obraz obszaru w roku 2030, która ma jednoczyć wokół zawartych w niej idei.

Wizja rozwoju Subregionu Kędzierzyńsko-Strzeleckiego

Subregion Kędzierzyńsko-Strzelecki dzięki partnerskiej współpracy buduje swój własny potencjał wykraczający poza wąskie ramy poszczególnych samorządów.

Kapitał ludzki i społeczny obszaru stanowi jego wyróżnik, przewagę konkurencyjną oraz ważny zasób gospodarczy i ekonomiczny.

Wspólnota mieszkańców korzysta z zintegrowanego systemu usług publicznych, który wykorzystuje nowoczesne zaplecze ośrodków miejskich (Kędzierzyna-Koźła i Strzelec Opolskich) oraz uzupełniające się specjalizacje poszczególnych instytucji publicznych.

Zwiększona atrakcyjność gospodarcza pozytywnie wpływa na sytuację demograficzną, dywersyfikację rynku pracy oraz zamożność zamieszkujących obszar.

Unikatowe zasoby przyrodnicze, naturalne i przede wszystkim kulturowe wpływają na poszerzenie struktury podmiotów gospodarczych.

Inwestycje w infrastrukturę techniczną umożliwiły integrację przestrzenną i poprawiły skomunikowanie obszaru. Wydajny i ekologiczny system komunikacyjny to wizytówka subregionu.

Dzięki skumulowaniu inwestycji prośrodowiskowych Subregion Kędzierzyńsko-Strzelecki charakteryzuje się dobrym stanem środowiska naturalnego oraz widoczną poprawą jakości powietrza.



Poza odniesieniami do kwestii społecznych, gospodarczych i przestrzennych, wizja traktuje również na temat miękkich czynników rozwoju. Kooperacja i korzystanie z płaszczyzny jaką jest subregionalne Stowarzyszenie skupiającego poszczególne samorzady to ważna szansa rozwojowa, której efektywne wykorzystanie zależy od podejmowania konkretnych inicjatyw. Po drugie podejmowanie działań marketingowych, ukierunkowanych terytorialnie to akcelerator rozwoju gospodarczego, ale również element budujący przywiązanie i dumę z zamieszkiwania Subregionu Kędzierzyńsko-Strzeleckiego przez przeszło 160 tysięcy osób.

3. Cele strategiczne Subregionu Kędzierzyńsko-Strzeleckiego

Rozdział stanowi odpowiedź na przepisy zawarte w Ustawie z dnia 8 marca 1990 r. (Dz. U. z 2020 r. poz. 713, 1378) o samorządzie gminnym, gdzie w Art. 10e. 3. 1), w której czytamy, że strategia zawiera „cele strategiczne rozwoju w wymiarze społecznym, gospodarczym i przestrzennym”. Zgodnie

z przywołaną treścią ustawy o samorządzie gminnym na strategicznym poziomie interwencji obligatoryjnie należy zdefiniować trzy wymiary. W ujęciu tematycznym tworzą one ramy dla planów strategicznych i operacyjnych.

Wyznaczone w rozdziale cele strategiczne odwołują się do obligatoryjnych wymiarów stanowiących domeny planowania strategicznego, które przedstawiono na poniższej grafice.



W ramach procesu planistycznego oraz konsultacji społecznych zdecydowano się na wyznaczenie sześciu celów strategicznych przypisanych do trzech wskazanych wymiarów.

Każdy z wymiarów ma równoważny charakter, ich zintegrowane ujęcie i komplementarność pozwala uchwycić, a następnie kompleksowo opisać pożądany, planowany rozwój subregionu w perspektywie roku 2030. Warto tym samym przedstawić logikę interwencji na poziomie strategicznym.

Wymiar	Wymiar społeczny
Cel strategiczny 1.	Poprawa jakości usług publicznych świadczonych przez samorządy KSSOF
Uwarunkowania	Cel zakłada realizację działań ukierunkowanych na poprawę jakości świadczonych usług publicznych przez samorządy w każdym z obszarów. Tym samym cel strategiczny odnosi się do sfery edukacji, kultury,

	<p>pomocy społecznej, ale również sfery spędzania czasu wolnego chociażby poprzez aktywność fizyczną: sport czy rekreację.</p> <p>Ponadto zakres interwencji przewiduje również podejmowanie działań rewitalizacyjnych definiowanych jako proces ukierunkowany na zmianę społeczną pozwalającą na wyjście ze stanu kryzysowego poszczególnym obszarom zdegradowanym.</p>
Cel strategiczny 2.	Zapewnienie odpowiednich zasobów i warunków technicznych do realizacji usług skierowanych dla mieszkańców
Uwarunkowania	<p>Cel strategiczny 2. ma komplementarny charakter w stosunku do Celu strategicznego 1., koncentruje się na podejmowaniu działań inwestycyjnych: modernizacyjnych lub polegających na tworzeniu potrzebnej infrastruktury. Realizacja celu umożliwi powstanie bazy lokalowej dla świadczenia usług publicznych, w tym społecznych, kulturowych, edukacyjnych i rekreacyjnych. W ramach interwencji planowane jest zapewnienie wsparcia osobom potrzebującym oraz zagrożonym wykluczeniem społecznym, np. w formie nowoczesnych placówek takich jak: centra usług społecznościowych.</p>

Wymiar	Wymiar gospodarczy
Cel strategiczny 3	Budowa atrakcyjnego gospodarczo intermodalnego systemu transportowego i komunikacyjnego
Uwarunkowania	<p>Cel strategiczny koncentruje się na kluczowych z punktu widzenia atrakcyjności inwestycyjnej czynnikach jakim są dostępność komunikacyjna oraz spójność systemu transportowego. Poza transportem publicznym w szerokim znaczeniu w ramach celu znajdują się również przedsięwzięcia integrujące obszar poprzez rozwijanie sieci dróg publicznych (poprawy bezpieczeństwa oraz standardów infrastruktury towarzyszącej), jak również ścieżek rowerowych.</p> <p>Biorąc pod uwagę przepływy związane z przemieszczaniem się z miejsc zamieszkania do pracy cel ma fundamentalne znaczenie w kontekście jakości życia wspólnoty zamieszkującej obszar KSSOF.</p>
Cel strategiczny 4.	Stymulowanie rozwoju gospodarczego w oparciu o posiadane zasoby
Uwarunkowania	<p>Rozwój gospodarczy musi być planowany w ścisłej korelacji z dostępnymi zasobami. KSSOF posiada zasoby naturalne oraz istotne i rozpoznawalne dziedzictwo kulturowe i historyczne. Stymulowanie gospodarki musi koncentrować się na m.in. wykorzystaniu potencjału Góry św. Anny oraz maksymalizacji dywersyfikacji struktury gospodarczej.</p> <p>Należy nadać również rangę działaniom miękkim ukierunkowanym na kształcenie, głównie zawodowe oraz promocję gospodarczą obszaru.</p>

Wymiar	Wymiar przestrzenny
Cel strategiczny 5	Poprawa stanu środowiska naturalnego i bezpieczeństwa mieszkańców
Uwarunkowania	Kwestie klimatyczne: adaptacja do obserwowanych w tym zakresie zmian, ochrona bioróżnorodności, retencja, realizowanie polityki niskoemisyjnych to rdzeń interwencji w ramach niniejszego celu. Biorąc pod uwagę ukierunkowanie środków UE na ten aspekt oraz potrzeby wskazane przez samorządy KSSOF można prognozować, że skumulowanie interwencji prośrodowiskowej będzie ważnym elementem rozwoju obszaru. Wykorzystanie wewnętrznego potencjału dobrej jakości środowiska naturalnego, licznych terenów zielonych, może stać się zarówno kołem zamachowym lokalnej gospodarki, jaki i znakiem rozpoznawczym KSSOF. Istotne jest jednak to, aby w ślad za podejmowanymi działaniami rozwojowymi, szły także działania nastawione na zachowanie jakości środowiska naturalnego
Cel strategiczny 6.	Integracja przestrzenna, techniczna i planistyczna KSSOF
Uwarunkowania	Funkcją celu jest integracja obszaru w sferze przestrzennej, społecznej i gospodarczej. Ta integracja będzie się odbywała również przez wdrażanie instrumentu ZIT na lata 2021-2027. Poza wskazanym aspektem ZIT-owskim, cel skupia się na integracji planistycznej w rozumieniu przepisów o planowaniu przestrzennym, rewitalizacji jako ważnego narzędzia polityki przestrzennej oraz strategicznych zadaniach integrujących obszar (kluczowe inwestycje drogowe, potencjał rzeki Odry itd.).

Wymiar	Wymiar społeczny
Cel strategiczny 1.	Poprawa jakości usług publicznych świadczonych przez samorządy KSSOF
Cel strategiczny 2.	Zapewnienie odpowiednich zasobów i warunków technicznych do realizacji usług skierowanych dla mieszkańców
Wymiar	Wymiar gospodarczy
Cel strategiczny 3	Budowa atrakcyjnego gospodarczo intermodalnego systemu transportowego i komunikacyjnego
Cel strategiczny 4.	Stymulowanie rozwoju gospodarczego w oparciu o posiadane zasoby
Wymiar	Wymiar przestrzenny
Cel strategiczny 5	Poprawa stanu środowiska naturalnego i bezpieczeństwa mieszkańców
Cel strategiczny 6.	Integracja przestrzenna, techniczna i planistyczna KSSOF

4. Kierunki działań Subregionu Kędzierzyńsko-Strzeleckiego

Strategia ponadlokalna, w myśl przepisów prawa, musi zawierać „kierunki działań podejmowanych dla osiągnięcia celów strategicznych”. Idąc tym tropem w przedmiotowym rozdziale zaprezentowano katalog wszystkich planowanych do podjęcia działań wraz z syntetycznym odniesieniem się do kontekstu, głównie zakresu oraz skali potrzeb w ramach każdego z działań.

	Wymiar społeczny
Cel strategiczny 1.	Poprawa jakości usług publicznych świadczonych przez samorządy KSSOF
Kierunek działania 1.1	Podnoszenie standardów polityki społecznej
Kierunek działania 1.2	Ochrona zdrowia i profilaktyka zdrowotna
Kierunek działania 1.3	Podnoszenie jakości edukacji na terenie KSSOF
Kierunek działania 1.4	Budowa systemu wsparcia instytucjonalnego dla seniorów i osób niepełnosprawnych
Kierunek działania 1.5	Rozwijanie oferty instytucji kultury
Kierunek działania 1.6	Rozwijanie oferty spędzania czasu wolnego
Kierunek działania 1.7	Wzmacnianie potencjału społeczeństwa obywatelskiego
Kierunek działania 1.8	Stworzenie odpowiedniej oferty sportowej i rekreacyjnej
Cel strategiczny 2.	Zapewnienie odpowiednich zasobów i warunków technicznych do realizacji usług skierowanych dla mieszkańców
Kierunek działania 2.1	Modernizacja, rozbudowa i budowa infrastruktury oświatowej
Kierunek działania 2.2	Podnoszenie standardu infrastruktury służby zdrowia
Kierunek działania 2.3	Realizacja polityki dostępności

Kierunek działania 2.4	Ochrona dziedzictwa kulturowego oraz poszerzenie dostępnych zasobów sektora kultury
Kierunek działania 2.5	Modernizacja i budowa infrastruktury sportowej i rekreacyjnej
Wymiar gospodarczy	
Cel strategiczny 3	Budowa atrakcyjnego gospodarczo intermodalnego systemu transportowego i komunikacyjnego
Kierunek działania 3.1	Wzmacnianie integracji i jakości systemu transportu zbiorowego
Kierunek działania 3.2	Rozwój technologii niskoemisyjnych
Kierunek działania 3.3	Modernizacja, rozbudowa i budowa sieci dróg rowerowych wraz z infrastrukturą towarzyszącą
Cel strategiczny 4	Stymulowanie rozwoju gospodarczego w oparciu o posiadane zasoby
Kierunek działania 4.1	Podnoszenie jakości kształcenia i kompetencji mieszkańców KSSOF
Kierunek działania 4.2	Prowadzenie aktywnego marketingu gospodarczego KSSOF
Kierunek działania 4.3	Rozwijanie potencjału turystycznego w oparciu o zasoby kulturowe i przyrodnicze
Kierunek działania 4.4	Aktywne tworzenie atrakcyjnych warunków do prowadzenia działalności gospodarczej
Kierunek działania 4.5	Budowa sieci współpracy instytucjonalnej oraz zintegrowanego systemu wsparcia przedsiębiorców
Wymiar przestrzenny	
Cel strategiczny 5	Poprawa stanu środowiska naturalnego i bezpieczeństwa mieszkańców
Kierunek działania 5.1	Rozwijanie i modernizacja sieci wodno-kanalizacyjnej
Kierunek działania 5.2	Ochrona bioróżnorodności i dbałość o tereny atrakcyjne przyrodniczo

Kierunek działania 5.3	Termomodernizacja obiektów użyteczności publicznej
Kierunek działania 5.4	Rozwijanie systemu gospodarki odpadami
Kierunek działania 5.5	Rozwijanie Odnawialnych Źródeł Energii (OZE)
Kierunek działania 5.6	Rozbudowa i modernizacja oświetlenia ulicznego
Kierunek działania 5.7	Kompleksowe działania na rzecz poprawy jakości powietrza
Kierunek działania 5.8	Rozwój systemu bezpieczeństwa, ratownictwa i ochrony przeciwpowodziowej
Kierunek działania 5.9	Zarządzanie kryzysowe i poprawa bezpieczeństwa publicznego
Kierunek działania 5.10	Rozwój systemu sztucznej i naturalnej retencji
Cel strategiczny 6	Integracja przestrzenna, techniczna i planistyczna KSSOF
Kierunek działania 6.1	Realizacja opracowanego Planu działań ZIT na lata 2021-2027 jako Obszarów Strategicznej Interwencji dla KSSOF
Kierunek działania 6.2	Integracja planowania przestrzennego na terenie KSSOF
Kierunek działania 6.3	Opracowywanie wspólnych, branżowych dokumentów planistycznych
Kierunek działania 6.4	Współpraca w ramach KSSOF i lobbying na rzecz realizacji strategicznych inwestycji publicznych i prywatnych
Kierunek działania 6.5	Prowadzenie skoordynowanej kompleksowej rewitalizacji

Wymiar społeczny		Wymiar gospodarczy		Wymiar przestrzenny	
1	Poprawa jakości usług publicznych świadczonych przez samorządy KSSOF	3	Budowa atrakcyjnego gospodarczo intermodalnego systemu transportowego i komunikacyjnego	5	Poprawa stanu środowiska naturalnego i bezpieczeństwa mieszkańców
1.1	Podnoszenie standardów polityki społecznej	3.1	Wzmacnianie integracji i jakości systemu transportu zbiorowego	5.1	Rozwijanie i modernizacja sieci wodno-kanalizacyjnej
1.2	Ochrona zdrowia i profilaktyka zdrowotna	3.2	Rozwój technologii niskoemisyjnych	5.2	Ochrona bioróżnorodności i dbałość o tereny atrakcyjne przyrodniczo
1.3	Podnoszenie jakości edukacji na terenie KSSOF	3.3	Modernizacja, rozbudowa i budowa sieci dróg rowerowych wraz z infrastrukturą towarzyszącą	5.3	Termomodernizacja obiektów użyteczności publicznej
1.4	Budowa systemu wsparcia instytucjonalnego dla seniorów i osób niepełnosprawnych	4	Stymulowanie rozwoju gospodarczego w oparciu o posiadane zasoby	5.4	Rozwijanie systemu gospodarki odpadami
1.5	Rozwijanie oferty instytucji kultury	4.1	Podnoszenie jakości kształcenia i kompetencji mieszkańców KSSOF	5.5	Rozwijania Odnawialnych Źródeł Energii (OZE)
1.6	Rozwijanie oferty spędzania czasu wolnego	4.2	Prowadzenie aktywnego marketingu gospodarczego KSSOF	5.6	Rozbudowa i modernizacja oświetlenia ulicznego
1.7	Wzmacnianie potencjału społeczeństwa obywatelskiego	4.3	Rozwijanie potencjału turystycznego w oparciu o zasoby kulturowe i przyrodnicze	5.7	Kompleksowe działania na rzecz poprawy jakości powietrza
1.8	Stworzenie odpowiedniej oferty sportowej i rekreacyjnej	4.4	Aktywne tworzenie atrakcyjnych warunków do prowadzenia działalności gospodarczej	5.8	Rozwój systemu bezpieczeństwa, ratownictwa i ochrony przeciwpowodziowej
1.9	Utworzenie systemu wsparcia dla uchodźców wojennych	4.5	Budowa sieci współpracy instytucjonalnej oraz zintegrowanego systemu wsparcia przedsiębiorców	5.9	Zarządzanie kryzysowe i poprawa bezpieczeństwa publicznego
2	Zapewnienie odpowiednich zasobów i warunków technicznych do realizacji usług skierowanych dla mieszkańców			5.10	Rozwój systemu sztucznej i naturalnej retencji
2.1	Modernizacja, rozbudowa i budowa infrastruktury oświatowej			6	Integracja planowania przestrzennego na terenie KSSOF
2.2	Podnoszenie standardu infrastruktury służby zdrowia			6.1	Realizacja opracowanego Planu działań ZIT na lata 2021-2027 jako Obszarów Strategicznej Interwencji dla KSSOF
2.3	Realizacja polityki dostępności			6.2	Integracja planowania przestrzennego na terenie KSSOF
2.4	Ochrona dziedzictwa kulturowego oraz poszerzenie dostępnych zasobów sektora kultury			6.3	Opracowywanie wspólnych, branżowych dokumentów planistycznych
2.5	Modernizacja i budowa infrastruktury sportowej i rekreacyjnej			6.4	Współpraca w ramach KSSOF i lobbing na rzecz realizacji strategicznych inwestycji publicznych i prywatnych
				6.5	Prowadzenie skoordynowanej kompleksowej rewitalizacji

Zgodnie z przepisami ustawy o samorządzie gminnym strategia ponadlokalna – a takim dokumentem jest przedmiotowe opracowanie zawiera również oczekiwane rezultaty planowanych działań, w tym w wymiarze przestrzennym oraz wskaźniki ich osiągnięcia. Ten wymóg został spełniony poprzez zbudowanie katalogu wskaźników przeszeregowanego do każdego z działań i stanowi jeden z elementów procesu monitorowania (opisanego szczegółowo w dalszej części opracowania).

Aneksem do całej części planistycznej stanowiącej zawartość III rozdziału jest załącznik stanowiący listę zidentyfikowanych projektów / przedsięwzięć, które wpisują się w zaplanowaną interwencję strategiczną. Ponadto na tej bazie zostanie wyspecyfikowana interwencja ZIT – Plan działań ZIT umieszczony jako rozdział IV.

IV Poziom operacyjny. Plan działań ZIT Subregionu Kędzierzyńsko-Strzeleckiego na lata 2021-2030

1. Założenia Zintegrowanych Inwestycji Terytorialnych

Istota poniżej przedstawionych inwestycji zintegrowanych została wyartykułowana we wstępie do rozdziału III gdzie odnoszono się do logiki zaprezentowanej interwencji. Z katalogu wszystkich priorytetów i działań wyznaczono inwestycje o charakterze zintegrowanym, odpowiadające wyznaczonym celom rozwojowym oraz obszarom. Wyznaczona interwencja stanowi przedsięwzięcia „zintegrowane”. Warto dodać, że opisane przedsięwzięcia zintegrowane to ta część interwencji, która w największym stopniu wpływa na proces integracji KSSOF jako organizmu gospodarczego zamieszkiwanego przez nieco ponad 160 tysięcy mieszkańców.

W ramach rozwinięcia rozdziału zbudowano przekrojowe uzasadnienie realizacji przedsięwzięć, przedstawiono szczegóły na temat zawartości każdej wiązki z punktu widzenia poszczególnych projektów.

2. Obszary interwencji i przedsięwzięcia zintegrowane

PZ 1 Zwiększenie efektywności energetycznej

Istniejące problemy, przyczyny realizacji przedsięwzięcia zintegrowanego (opis sytuacji problemowej)

Województwo opolskie (a zwłaszcza Subregion Kędzierzyńsko-Strzelecki) pod względem emisji zanieczyszczeń należy do grupy regionów o znacznej skali obciążenia środowiska. **Głównym problemem subregionu w zakresie zanieczyszczenia powietrza jest ponadnormatywny poziom pyłu zawieszonego PM10, PM2,5 oraz benzo(a)pirenu w powietrzu.** Bezpośrednio jest to związane z ciągle niedostateczną modernizacją energetyczną obiektów użyteczności publicznej, co skutkuje znaczną emisją gazów cieplarnianych do atmosfery i wysokie zapotrzebowanie na energię do ogrzania budynków. Niezmodernizowane, nieocieplone budynki powodują duże straty ciepła, co obniża efektywność energetyczną w KSSOF, a koszty eksploatacji budynków są wyższe. Istotną kwestią jest także efektywne zarządzanie energią, zmniejszenie niepotrzebnych wydatków związanych z oświetleniem dróg i chodników.

Cel przedsięwzięcia zintegrowanego. Cel ogólny / cele szczegółowe

Celem głównym jest poprawa efektywności energetycznej w sektorze publicznym poprzez termomodernizację obiektów użyteczności publicznej oraz zmniejszenie zużycia energii w sektorze publicznym poprzez zastosowanie rozwiązań energooszczędnych. Przeprowadzone działania obejmują wymianę/modernizację systemów grzewczych, docieplanie ścian zewnętrznych i wymianę okien w wybranych budynkach, wymianę źródeł ciepła, podłączenie do sieci ciepłowniczej a także modernizację oświetlenia publicznego.

Poprawa efektywności energetycznej obiektów użyteczności publicznej pozwoli zminimalizować straty ciepła oraz ograniczyć zużycie energii niezbędnej do uzyskania pożądanego efektu użytkowego. Realizacja działań przyczyni się również do podniesienia standardów ekologicznych oraz dalszej poprawy stanu środowiska przyrodniczego, a osiągnięty efekt ekologiczny będzie miał wpływ na poprawę warunków życia mieszkańców.

Obszar interwencji realizuje następujące cele i kierunki przedmiotowej strategii:

<p>Cel strategiczny 5 Poprawa stanu środowiska naturalnego i bezpieczeństwa mieszkańców. Kierunek działania 5.3 Termomodernizacja obiektów użyteczności publicznej. Kierunek działania 5.6 Rozbudowa i modernizacja oświetlenia ulicznego. Kierunek działania 5.7 Kompleksowe działania na rzecz poprawy jakości powietrza.</p>
<p>Uzasadnienie przedsięwzięcia zintegrowanego</p> <p>Wspieranie efektywności energetycznej przyniesie pozytywne oddziaływania środowiskowe, zmniejszy koszty eksploatacyjne i przyniesie wymierne korzyści finansowe. Wymiana przestarzałego oświetlenia ulicznego na energooszczędne oprawy LED umożliwi osiągnięcie znacznych oszczędności energetycznych. Przy okazji modernizacji oświetlenia możliwe jest również wdrożenie inteligentnego systemu zarządzania oświetleniem - po modernizacji zużycie energii elektrycznej może się zmniejszyć nawet o 70%.</p>
<p>Efekty przedsięwzięcia zintegrowanego</p> <p>Efektom będzie poprawa efektywności energetycznej, zmniejszenie rocznego zapotrzebowania na energię oraz zminimalizowanie strat energii. Zamiana konwencjonalnych źródeł energii na OZE, przyczyni się do poprawy jakości powietrza. Efektem będzie również redukcja kosztów ogrzewania, co jednocześnie obniży koszty funkcjonowania instytucji publicznych oraz wpłynie na podniesienie świadomości związanej z gospodarowaniem energią wśród pracowników budynków użyteczności publicznej. Budowa energooszczędnego oświetlenia ulicznego przyczyni się do poprawy widoczności na drogach i chodnikach, a tym samym wzrost bezpieczeństwa wśród uczestników ruchu drogowego. Przez zamontowanie tego typu oświetlenia, ulegną obniżeniu koszty eksploatacji i konserwacji systemów oświetleniowych.</p>
<p>Proponowane wskaźniki pomiaru efektywności projektu zintegrowanego</p> <p>1. Wskaźnik produktu: – Liczba zmodernizowanych energetycznie budynków [szt.]</p> <p>2. Wskaźnik rezultatu: – Oszczędność energii końcowej [kWh/wok] – Redukcja emisji CO₂ do atmosfery [tco₂/rok]</p>
<p>Zgodność ze Strategią Rozwoju Województwa Opolskiego 2030</p> <p>CEL STRATEGICZNY 2: ŚRODOWISKO I ROZWÓJ – ŚRODOWISKO ODPORNE NA ZMIANY KLIMATYCZNE I SPRZYJAJĄCE ROZWOJOWI Cel operacyjny: OPOLSKIE ZEROEMISYJNE Kierunki działania: – obniżenie emisyjności gospodarki (rozwój gospodarki niskowęglowej, nieopartej na paliwach kopalnych; realizacja programów antysmogowych i ochrony powietrza; wspieranie rozwoju nowoczesnych i proekologicznych rozwiązań w zakresie transportu publicznego i współdzielonego; poprawa efektywności pojazdów; wsparcie rozwoju inteligentnej mobilności; tworzenie warunków do powstawania zeroemisyjnych terenów inwestycyjnych); – poprawa efektywności energetycznej gospodarki (wsparcie działań minimalizujących zużycie energii: modernizacja energetyczna, zmiana systemów zasilania w energię ciepłą, odzysk energetyczny, inteligentne (smart) zarządzanie energią).</p>
<p>Zgodność z Planem Zagospodarowania Przestrzennego Województwa Opolskiego</p> <p>Obszar tematyczny 2. Poprawa spójności terytorialnej województwa poprzez intensyfikację integracji funkcjonalnej, tworzenie warunków dla rozprzestrzeniania się czynników rozwoju, wielofunkcyjny rozwój obszarów wiejskich oraz wykorzystanie potencjału wewnętrznego wszystkich terytoriów. 4. Kształtowanie struktur przestrzennych wspierających osiągnięcie i utrzymanie wysokiej jakości środowiska przyrodniczego i walorów krajobrazowych.</p>

5. Zwiększenie odporności struktury przestrzennej na zagrożenia naturalne i utratę bezpieczeństwa energetycznego oraz kształtowanie struktur przestrzennych wspierających zdolności obronne państwa.

6. Przywrócenie i utrwalenie ładu przestrzennego.

PROJEKTY STRATEGICZNE ZIT:

JST	Tytuł projektu	Wartość projektu [zł]
Gmina Bierawa	Wymiana indywidualnych źródeł ciepła na ekologiczne w gminie Bierawa	2 000 000,00
Gmina Cisek	Termomodernizacja budynków gminnych	1 400 000,00
	Termomodernizacja obiektów użyteczności publicznej na terenie gminy Cisek	650 000,00
Gmina Jemielnica	Termomodernizacja budynków użyteczności publicznej na terenie gminy Jemielnica	10 000 000,00
	Termomodernizacja budynku świetlicy wiejskiej w Gąsiorowicach	2 000 000,00
Gmina Kędzierzyn-Koźle	Kompleksowa termomodernizacja budynków komunalnych Gminy Kędzierzyn-Koźle	20 000 000,00
	PT i sukcesywna wymiana systemu ogrzewania z paliwa stałego na ekologiczne w budynkach Gminy Kędzierzyn-Koźle. Termomodernizacja budynków publicznych	15 000 000,00
	Rozbudowa sieci ciepłowniczej na terenie Kędzierzyna-Koźła	16 000 000,00
Gmina Kolonowskie	Termomodernizacja budynku Publicznego Przedszkola w Kolonowskim	1 000 000,00
Gmina Leśnica	Wymiana źródeł ciepła na ekologiczne w budynkach jednorodzinnych oraz komunalnych budynkach mieszkalnych, gmina Leśnica	700 000,00
Gmina Strzelce Opolskie	Likwidacja nieekologicznych źródeł ciepła w lokalach mieszkalnych stanowiących własność gminy Strzelce Opolskie	5 000 000,00
	Rozwój nowoczesnego i zrównoważonego systemu oświetlenia miejskiego	2 000 000,00
Gmina Zawadzkie	Modernizacja i rozbudowa ciepłowni miejskiej w Zawadzkiem	5 000 000,00
	Montaż instalacji fotowoltaicznych na budynkach użyteczności publicznej na terenie gminy Zawadzkie	1 500 000,00
	Wymiana oświetlenia ulicznego na energooszczędne (LED) wraz z budową farmy fotowoltaicznej i magazyny energii, Gmina Zawadzkie	4 000 000,00
Powiat Kędzierzyńsko-Kozielski	Termomodernizacja II Liceum Ogólnokształcącego im. Mikołaja Kopernika w Kędzierzynie-Koźlu	3 000 000,00
	Termomodernizacja Zespołu Szkół Nr 3 im. Mikołaja Reja w Kędzierzynie-Koźlu	3 000 000,00
RAZEM PROJEKTY STRATEGICZNE ZIT		94 500 000,00
PROJEKTY KOMPLEMENTARNE ZIT:		
Gmina Bierawa	Wymiana opraw oświetleniowych na oprawy z oświetleniem LED,	2 200 000,00

Gmina Jemielnica	Przebudowa budynku usługowo-mieszkalnego, wielorodzinnego w miejscowości Łaziska	2 000 000,00
	Termomodernizacja zabytkowego budynku komunalnego (WATYKAN) znajdującego się w kompleksie obiektów pocysterskich w Jemielnicy	4 000 000,00
	Wymiana oświetlenia ulicznego w Gminie Jemielnica	1 000 000,00
Gmina Leśnica	Termomodernizacja i wymiana źródeł ciepła w wielorodzinnych budynkach komunalnych w gminie Leśnica	2 000 000,00
	Termomodernizacja oraz wymiana źródeł ciepła w budynku przedszkola w Leśnicy	5 000 000,00
Gmina Polska Cerekiew	Wymiana oświetlenia ulicznego na terenie gminy Polska Cerekiew na LED	2 500 000,00
Gmina Reńska Wieś	Termo i energomodernizacja obiektów szkolnych w gminie Reńska Wieś	3 000 000,00
	Termomodernizacja z wymianą źródła ciepła w komunalnych wielorodzinnych budynkach mieszkalnych w gminie Reńska Wieś	3 000 000,00
Gmina Strzelce Opolskie	Kompleksowa modernizacja energetyczna gminnych budynków mieszkalnych wielorodzinnych w Strzelcach Opolskich	12 000 000,00
Gmina Ujazd	Termomodernizacja budynku Publicznego Przedszkola i Publicznej Szkoły Podstawowej w Jaryszowie oraz Publicznego Przedszkola w Ujeździe	2 000 000,00
	Termomodernizacja i wymiana źródeł ciepła w komunalnych budynkach mieszkalnych w gminie Ujazd	2 000 000,00
Powiat Kędzierzyńsko-Kozielski	Termomodernizacja budynku SP ZOZ Kędzierzyn-Koźle przy ul. 24 kwietnia 13	3 500 000,00
Powiat Strzelecki	Termomodernizacja budynków użyteczności publicznej w Powiecie Strzeleckim	10 000 000,00
	Termomodernizacja budynków w powiecie Strzeleckim (Centrum Kształcenia Zawodowego i Ustawicznego w Strzelcach Opolskich, Starostwo Powiatowe w Strzelcach Opolskich, Liceum Ogólnokształcące z Oddziałami Dwujęzycznymi im. W. Broniewskiego w Strzelcach Opolskich)	10 000 000,00
RAZEM PROJEKTY KOMPLEMENTARNE ZIT		64 200 000,00

PZ 2 Rozwój OZE

Istniejące problemy, przyczyny realizacji przedsięwzięcia zintegrowanego (opis sytuacji problemowej)

Wyzwaniem dla KSSOF, ale i dla całego kraju jest transformacja energetyki i zwiększenie udziału odnawialnych źródeł energii. Obecnie, na terenie subregionu stopień wykorzystania energii słonecznej jest niski. KSSOF dotyka również problem zanieczyszczeń powietrza związany z wysokim poziomem niskiej emisji pochodzącej z domowych pieców grzewczych i lokalnych kotłowni węglowych.

W województwie opolskim udział energii odnawialnej w produkcji energii elektrycznej ogółem, wzrósł z 3,0% w 2010 r. do 4,1% w 2020 r..

W 2020 r. w porównaniu do regionów UE, województwo opolskie osiągało jeden z najniższych poziomów produkcji energii elektrycznej z OZE.

Cel przedsięwzięcia zintegrowanego. Cel ogólny / cele szczegółowe

Celem przedsięwzięcia jest zwiększenie udziału wykorzystania źródeł energii odnawialnej w szczególności poprzez montaż instalacji fotowoltaicznych na obiektach użyteczności publicznej oraz budynkach mieszkalnych. Celem jest również obniżenie niskiej emisji, modernizacja i wymiana systemów grzewczych na nowe, bardziej ekologiczne, przyjazne środowisku.

Obszar interwencji realizuje następujące cele i kierunki przedmiotowej strategii:

Cel strategiczny 5 Poprawa stanu środowiska naturalnego i bezpieczeństwa mieszkańców.

Kierunek działania 5.5 Rozwijanie Odnawialnych Źródeł Energii (OZE).

Kierunek działania 5.7 Kompleksowe działania na rzecz poprawy jakości powietrza.

Uzasadnienie przedsięwzięcia zintegrowanego

Poziom wykorzystania energii słonecznej jest bardzo niski. KSSOF boryka się z problemem zanieczyszczenia powietrza, który można zminimalizować poprzez zielone inwestycje. Realizowane działania służyć będą podnoszeniu efektywności energetycznej obiektów - zmniejszeniu rocznego zużycia energii oraz oszczędności kosztów funkcjonowania budynków. Jednak przede wszystkim pozwoli na zwiększenie udziału OZE w produkcji energii elektrycznej i ciepłej.

Efekty przedsięwzięcia zintegrowanego

Efektom będzie rozwój energetyki prosumenckiej, w oparciu o montaż instalacji fotowoltaicznych na budynkach jednorodzinnych, a także zmniejszenie niskiej emisji oraz zanieczyszczeń z tym związanych, na rzecz wzrostu wykorzystania energii słonecznej, pozyskanej dzięki fotowoltaice. Efektom będzie również zwiększenie udziału wykorzystania źródeł energii odnawialnej w obiektach użyteczności publicznej, zapewnienie energii zgodnie z jej zapotrzebowaniem i poprawa jakości środowiska, poprzez redukcję emisji CO₂ i pyłów do atmosfery.

Proponowane wskaźniki pomiaru efektywności projektu zintegrowanego

1. Wskaźnik produktu:

- Dodatkowa zdolność wytwarzania energii odnawialnej (w tym: energii elektrycznej, energii ciepłej) [Mwe]
- Liczba zamontowanych instalacji OZE [szt.]

2. Wskaźnik rezultatu:

- Wytworzona energia odnawialna ogółem (w tym: energia elektryczna, energia ciepła) [MWhe/rok]

Zgodność ze Strategią Rozwoju Województwa Opolskiego 2030

CEL STRATEGICZNY 2: ŚRODOWISKO I ROZWÓJ – ŚRODOWISKO ODPORNE NA ZMIANY KLIMATYCZNE I SPRZYJAJĄCE ROZWOJOWI

Cel operacyjny: OPOLSKIE ZEROEMISYJNE

Kierunki działania:

- rozwój zielonych technologii (wdrażanie nowoczesnych, nieobciążających środowisko rozwiązań techniczno-technologicznych dla celów społeczno-gospodarczych, wsparcie upowszechniania i wykorzystania energetyki odnawialnej, rozproszonej i prosumenckiej, wsparcie badań i współpracy służących rozwojowi i wdrażaniu zielonych technologii i innowacji);
- poprawa efektywności energetycznej gospodarki (wsparcie działań minimalizujących zużycie energii: modernizacja energetyczna, zmiana systemów zasilania w energię ciepłą, odzysk energetyczny, inteligentne (smart) zarządzanie energią).

Zgodność z Planem Zagospodarowania Przestrzennego Województwa Opolskiego

Obszar tematyczny

2. Poprawa spójności terytorialnej województwa poprzez intensyfikację integracji funkcjonalnej, tworzenie warunków dla rozprzestrzeniania się czynników rozwoju, wielofunkcyjny rozwój obszarów wiejskich oraz wykorzystanie potencjału wewnętrznego wszystkich terytoriów.

4. Kształtowanie struktur przestrzennych wspierających osiągnięcie i utrzymanie wysokiej jakości środowiska przyrodniczego i walorów krajobrazowych.
5. Zwiększenie odporności struktury przestrzennej na zagrożenia naturalne i utratę bezpieczeństwa energetycznego oraz kształtowanie struktur przestrzennych wspierających zdolności obronne państwa.
6. Przywrócenie i utrwalenie ładu przestrzennego.

PROJEKTY STRATEGICZNE ZIT:

JST	Tytuł projektu	Wartość projektu [zł]
Gmina Bierawa	Zakup i montaż paneli fotowoltaicznych na obiektach użyteczności publicznej, Gmina Bierawa	2 000 000,00
Gmina Kolonowskie	Optymalizacja i ograniczanie zużycia energii w budynkach użyteczności publicznej	1 000 000,00
	Wykorzystanie odnawialnych źródeł energii do celów ogrzewania budynków użyteczności publicznej oraz oświetlania terenów Gminy Kolonowskie	10 000 000,00
Gmina Pawłowiczki	Wykonanie instalacji fotowoltaicznej dla Zespołu Szkolno-Przedszkolnego w Gościęcinie	50 000,00
	Wykonanie instalacji fotowoltaicznej w budynkach użyteczności publicznej na terenie Gminy Pawłowiczki	150 000,00
	Wymiana źródeł ciepła dla mieszkańców Gminy Pawłowiczki	250 000,00
Powiat Strzelecki	Fotowoltaika w budynkach publicznych Powiatu Strzeleckiego (między innymi szkoły, starostwa, PCK) wraz ze stworzeniem inteligentnego systemu zarządzania energią w strukturze wydatków publicznych na wysoko sprawnej kogeneracji	12 000 000,00
RAZEM PROJEKTY STRATEGICZNE ZIT		25 450 000,00
PROJEKTY KOMPLEMENTARNE ZIT:		
Gmina Cisek	Wymiana źródeł ciepła na ekologiczne, gmina Cisek	2 000 000,00
Gmina Jemielnica	Optymalizacja i ograniczanie zużycia energii w budynkach użyteczności publicznej	1 000 000,00
Gmina Reńska Wieś	Program wsparcia wymiany źródeł ciepła dla mieszkańców Gminy Reńska Wieś	5 000 000,00
Gmina Ujazd	Wymiana źródeł ciepła na ekologiczne w budynkach jednorodzinnych oraz komunalnych budynkach mieszkalnych, gmina Ujazd	4 000 000,00
RAZEM PROJEKTY KOMPLEMENTARNE ZIT		12 000 000,00

PZ 3 Adaptacja do zmian klimatu, zapobieganie zagrożeniom i ochrona bioróżnorodności

Istniejące problemy, przyczyny realizacji przedsięwzięcia zintegrowanego (opis sytuacji problemowej)

Przedmiotowe przedsięwzięcie zintegrowane ma charakter kompleksowy w zakresie adaptacji do zmian klimatu. Obejmuje zarówno działania inwestycyjne dotyczące zapobiegania zagrożeniom, zapewnienia bezpieczeństwa mieszkańcom jak i ochronę bioróżnorodności i ograniczenie antropopresji na tereny o szczególnych walorach przyrodniczych.

Cechą środowiska przyrodniczego KSSOF jest jego duże zróżnicowanie i zmienność przestrzenna. Na system przyrodniczy składają się tutaj struktury dolinne Odry i jej dopływów (w tym Małej Panwi, Jemielnicy i Kłodnicy) oraz obszary koncentracji zasobów przyrodniczych w postaci różnorodnych

form ochrony przyrody. Spójność tych systemów z otoczeniem zapewniają korytarze ekologiczne (w szczególności Doliny Odry – o randze międzynarodowej). Kluczowe znaczenie nie tylko dla KSSOF, ale całego województwa, mają zasoby wód podziemnych, jakie zgromadzone są w obrębie Głównych Zbiorników Wód Podziemnych.

Do najważniejszych, środowiskowych uwarunkowań rozwojowych województwa zaliczyć należy znaczną bioróżnorodność i zróżnicowanie walorów przyrodniczo-krajobrazowych, wyrażoną ilością i powierzchnią form objętych prawną ochroną przyrody. **Obszary przyrodnicze dzięki istniejącym powiązaniom wewnętrznym i zewnętrznym stanowią ważny element krajowego systemu przyrodniczego. Jednocześnie do barier rozwojowych zalicza się ciągły spadek bioróżnorodności województwa, pomimo objęcia ochroną prawną ok. 27,2% jego powierzchni.**

Jednym z największych wyzwań w zakresie zapobiegania zagrożeniom związanym ze zmianami klimatu jest skuteczna ochrona przeciwpowodziowa. Rzeki na obszarze KSSOF, w szczególności Odra, wykazują w warunkach naturalnych znaczne wahania przepływów. Reagują zarówno na wiosenne roztopy i kruszenie kry, jak i na letnie opady rozlewne. **Powiat kędzierzyńsko-kozielski jest jednym z najbardziej zagrożonych powiatów powodziami opadowymi na terenie województwa opolskiego.** W powiecie strzeleckim najbardziej zagrożone tym typem powodzi są gminy: Zawadzkie i Ujazd. Największe zagrożenie powodziami roztopowymi występuje w gminach: Cisek, Reńska Wieś, Leśnica, Strzelce Opolskie, Jemielnica oraz Zawadzkie. Duży wpływ na ograniczenie zasięgu powodzi roztopowych ma odpowiednia drożność rowów melioracyjnych.

Przedmiotowe przedsięwzięcie swoim zakresem obejmuje wyodrębnione i skoordynowane interwencje publiczne związane z poprawą bezpieczeństwa publicznego, a zwłaszcza przeciwpowodziowego w Subregionie Kędzierzyńsko-Strzeleckim. Przedmiotem projektu są zintegrowane działania na rzecz dostosowania do skutków zmian klimatycznych, wymuszające podejmowanie działań prewencyjnych w zagospodarowaniu przestrzennym obszarów szczególnie zagrożonych skutkami ekstremalnych zjawisk pogodowych (powódzie, podtopienia, susze, wyspy ciepła, silne wiatry, oblodzenia, erozja gleb) oraz związanych z ograniczaniem negatywnego oddziaływania na klimat, w tym wdrażanie nowoczesnych technologii wspierających niskoemisyjną/niskowęglową gospodarkę. Mają one przede wszystkim na celu wdrażanie komponentów inwestycyjnych związanych z bezpieczeństwem mieszkańców w zakresie występowania zagrożeń związanych ze zmianą klimatu oraz ochronę obszarów cennych przyrodniczo.

Cel przedsięwzięcia zintegrowanego. Cel ogólny / cele szczegółowe

Celem zadania jest wzmocnienie odporności obszaru na negatywne skutki zmiany klimatu, ograniczenie skutków związanych z zagrożeniami lokalnymi, podniesienie świadomości społecznej w zakresie zmian klimatu oraz ograniczenie antropopresji na obszary cenne przyrodniczo. Projekt pośrednio przyczyni się także do ograniczenia emisji gazów cieplarnianych na poziomie lokalnej społeczności.

Obszar interwencji realizuje następujące cele i kierunki przedmiotowej strategii:

Cel strategiczny 5 Poprawa stanu środowiska naturalnego i bezpieczeństwa mieszkańców.

Kierunek działania 5.2 Ochrona bioróżnorodności i dbałość o tereny atrakcyjne przyrodniczo
Kierunek działania.

Kierunek działania 5.4 Rozwinięcie systemu gospodarki odpadami.

Kierunek działania 5.7 Kompleksowe działania na rzecz poprawy jakości powietrza.

Kierunek działania 5.8 Rozwój systemu bezpieczeństwa, ratownictwa i ochrony przeciwpowodziowej.

Kierunek działania 5.9 Zarządzanie kryzysowe i poprawa bezpieczeństwa publicznego.

Kierunek działania 5.10 Rozwój systemu sztucznej i naturalnej retencji.

Uzasadnienie przedsięwzięcia zintegrowanego

W celu zapewnienia ochrony w ramach działań systemowych i indywidualnych rekomenduje się podjęcie szeregu inicjatyw mających na celu zachowanie różnorodności biologicznej oraz działań związanych z przeciwdziałaniem niekorzystnym zmianom klimatu.

Stan środowiska na obszarze KSSOF jest zróżnicowany i podlega szeregowi niekorzystnych oddziaływań zewnętrznych. Do podstawowych problemów regionu należy zaliczyć zły stan powietrza

atmosferycznego oraz niezadowalający stan wód powierzchniowych. Zwraca również uwagę niski poziom świadomości ekologicznej mieszkańców. Czynnikiem wpływającym na złą ogólną jakość powietrza na terenie subregionu są przede wszystkim: emisja punktowa związana z występowaniem zakładów przemysłowych, niska emisja zanieczyszczeń z sektora komunalnego i emisja liniowa, której źródłem jest transport. Biorąc po uwagę zakres planowanych inwestycji (gospodarczych i infrastrukturalnych) na obszarze KSSOF można się spodziewać szczególnego oddziaływania na bioróżnorodność, krajobraz oraz powierzchnię ziemi.

Pomimo realizacji szeregu inwestycji związanych z ochroną środowiska, na terenie subregionu, w dalszym ciągu istnieje potrzeba prowadzenia dalszych działań związanych z zapobieganiem niekorzystnych zmian klimatycznych.

Efekty przedsięwzięcia zintegrowanego

Efektom będzie poprawa bezpieczeństwa publicznego na przedmiotowym terenie. Przedsięwzięcie pozwoli także na osłabienie zjawiska tzw. miejskiej wyspy ciepła (za sprawą zwiększenia ilości drzew i krzewów) oraz poprawę możliwości przewietrzania gminy i uzupełniania zasobów wody podziemnej w drodze infiltracji co wpłynie pozytywnie na zachowanie różnorodności biologicznej.

Proponowane wskaźniki pomiaru efektywności projektu zintegrowanego

1. Wskaźnik produktu:

- Liczba jednostek służb ratowniczych wyposażonych w sprzęt do prowadzenia akcji ratowniczych i usuwania skutków katastrof [szt.]
- Liczba obiektów infrastruktury przeciwpowodziowej [szt.]

2. Wskaźnik rezultatu:

- Powierzchnia terenów zielonych objęta wsparciem [ha]

Zgodność ze Strategią Rozwoju Województwa Opolskiego 2030

CEL STRATEGICZNY 2: ŚRODOWISKO I ROZWÓJ – ŚRODOWISKO ODPORNE NA ZMIANY KLIMATYCZNE I SPRZYJAJĄCE ROZWOJOWI

Cel operacyjny: PRZYJAZNE ŚRODOWISKO I RACJONALNA GOSPODARKA ZASOBAMI

Kierunki działania:

- zapobieganie skutkom zjawisk klimatycznych (tworzenie prośrodowiskowego systemu ochrony przeciwpowodziowej i przeciwdziałania suszy; zwiększanie powierzchni terenów leśnych, przystosowanie składu gatunkowego lasów; zwiększanie retencji, w szczególności retencji naturalnej; ochrona i odtwarzanie terenów bagiennych, zalewowych oraz renaturyzacja rzek i pozostałych cieków wodnych; rozwój zielono-błękitnej infrastruktury; wdrażanie rozwiązań służących zatrzymywaniu wód opadowych; wykorzystanie „szarych wód”).

Cel operacyjny: WYSOKIE WALORY PRZYRODNICZO-KRAJOBRAZOWE

Kierunki działania:

- ochrona bioróżnorodności (ochrona zagrożonych siedlisk i gatunków, odtwarzanie siedlisk zdegradowanych, w szczególności wodno-błotnych; wprowadzanie i wzmacnianie zielonej infrastruktury, w szczególności o wysokiej wartości przyrodniczej na terenach rolniczych i zurbanizowanych oraz proprzyrodnicze kształtowanie przestrzeni publicznych; rozwój centrów ochrony różnorodności biologicznej, edukacyjnych i ekoturystycznych; propagowanie wartości usług ekosystemowych);

Zgodność z Planem Zagospodarowania Przestrzennego Województwa Opolskiego

Obszar tematyczny

2. Poprawa spójności terytorialnej województwa poprzez intensyfikację integracji funkcjonalnej, tworzenie warunków dla rozprzestrzeniania się czynników rozwoju, wielofunkcyjny rozwój obszarów wiejskich oraz wykorzystanie potencjału wewnętrznego wszystkich terytoriów.

4. Kształtowanie struktur przestrzennych wspierających osiągnięcie i utrzymanie wysokiej jakości środowiska przyrodniczego i walorów krajobrazowych.

5. Zwiększenie odporności struktury przestrzennej na zagrożenia naturalne i utratę bezpieczeństwa energetycznego oraz kształtowanie struktur przestrzennych wspierających zdolności obronne państwa.

PROJEKTY STRATEGICZNE ZIT:

JST	Tytuł projektu	Wartość projektu [zł]
Gmina Jemielnica	Modernizacja pocysterskich stawów w Jemielnicy	1 000 000,00
Gmina Kędzierzyn-Koźle	Adaptacja do zmian klimatu, w tym retencja, ochrona bioróżnorodności i monitoring jakości powietrza	22 000 000,00
	Przebudowa i rozbudowa strażnicy OSP w Cisowej	3 000 000,00
	Zapobieganie ryzyku i poprawę odporności na klęski żywiołowe w Gminie Kędzierzyn-Koźle poprzez budowę wału przeciwpowodziowego wraz z zastawką na potoku Lineta od ul. Głębczyckiej do ul. Chrobrego	2 000 000,00
Gmina Strzelce Opolskie	Nowoczesne zarządzanie porządkiem i bezpieczeństwem publicznym w gminie Strzelce Opolskie	1 500 000,00
	Retencjonowanie wód na terenie Gminy Strzelce Opolskie	3 800 000,00
	Utrwalenie selektywnej zbiórki odpadów komunalnych w gminie Strzelce Op. wyposażenie przestrzeni publicznej w ogólnodostępne pojemniki na surowce wtórne	1 100 000,00
Powiat Kędzierzyńsko-Kozielski	Ochrona bioróżnorodności starego koryta Odry w ciągu drogi powiatowej 1404 O Cisek-Bierawa	4 300 000,00
Powiat Strzelecki	Inwentaryzacja wraz z rewitalizacją walorów przyrodniczych parku DPS Strzelce Opolskie filia Szymiszów przestrzeń publiczna zamieszkała przez seniorów i mieszkańców, ochrona krajobrazu i przestrzeni	3 000 000,00
RAZEM PROJEKTY STRATEGICZNE ZIT		41 700 000,00
PROJEKTY KOMPLEMENTARNE ZIT:		
Gmina Bierawa	Zakup samochodów pożarniczych dla OSP Bierawa, OSP Stare Koźle, OSP Brzeźce; zadanie dodatkowe: Budowa nowego budynku strażnicy OSP w Starym Koźlu (koncepcja na 2026 rok), modernizacja budynku OSP Lubieszów (koncepcja na 2022 rok)	1 500 000,00
Gmina Cisek	Poprawa bezpieczeństwa mieszkańców na terenie gminy i ochrona przed zagrożeniem powodziowym i pożarowym	1 000 000,00
	Zakup łodzi do działań ratowniczych	120 000,00
Gmina Jemielnica	Zakup samochodów pożarniczych dla OSP Gminy Jemielnica	2 000 000,00
Gmina Kolonowskie	Poprawa bezpieczeństwa na terenie Gminy Kolonowskie	1 300 000,00
	Poprawa zabezpieczenia p. powodziowego Gminy Kolonowskie	340 000,00
Gmina Leśnica	Zakup średniego samochodu pożarniczego dla jednostki OSP	1 000 000,00

Gmina Ujazd	Budowa nowych strażnic OSP w miejscowości Niezdrowice i Zimna Wódka, zakup wozów bojowych z wyposażeniem dla OSP Niezdrowice i Zimna Wódka (nowe budynki)	5 000 000,00
	Budowa zbiornika małej retencji w Jaryszowie na potoku Jaryszowka	5 000 000,00
	Odbudowa melioracji 10,64 ha w Gminie Ujazd	500 000,00
	Zabudowa stacji uzdatniania wody w Zimnej Wódce na potrzeby zabezpieczenia mieszkańców Gminy Ujazd oraz SAG w wodę pitną i przeciwpożarową	400 000,00
	Zakup samochodu pogotowia technicznego	500 000,00
	Zakup specjalistycznego sprzętu do prowadzenia akcji ratowniczych	500 000,00
Gmina Zawadzkie	Poprawa bezpieczeństwa przeciwpowodziowego w gminie Zawadzkie	1 000 000,00
	Rozbudowa strażnicy OSP w Żędowicach wraz utworzeniem Wiejskiego Centrum Kultury	3 500 000,00
Powiat Kędzierzyńsko-Kozielski	Ochrona różnorodności biologicznej w obszarze drogi powiatowej nr 1450 O Bierawa - DW nr 408 od granicy sołectwa Bierawa do węzła z drogą wojewódzką nr 408	1 500 000,00
Powiat Kędzierzyńsko-Kozielski	Ochrona różnorodności biologicznej w obszarze drogi powiatowej nr 1450 O Bierawa - DW nr 408 od granicy sołectwa Bierawa do węzła z drogą wojewódzką nr 408	1 500 000,00
RAZEM PROJEKTY KOMPLEMENTARNE ZIT		25 160 000,00

PZ 4 Wdrożenie strategii niskoemisyjnych

Istniejące problemy, przyczyny realizacji przedsięwzięcia zintegrowanego (opis sytuacji problemowej)

Biorąc pod uwagę uwarunkowania występujące na terenie Aglomeracji Opolskiej dostrzega się silną konieczność rozwijania zintegrowanych projektów transportu zbiorowego. Integracja transportu zbiorowego powinna obejmować wszystkie rodzaje transportu: samochodowego, kolejowego, autobusowego oraz rowerowego.

Według danych GUS w 2019 r. przez Subregion Kędzierzyńsko-Strzelecki przebiegało łącznie 85,1 km ścieżek rowerowych. Od 2014 r. długość dróg rowerowych wzrosła o 63,34%. Dynamika rozwoju ścieżek jest więc stosunkowo wysoka, jednak niższa niż dynamika w całym województwie opolskim, gdzie długość dróg rowerowych od roku 2014 wzrosła o 81%. Najlepiej rozwinięta sieć dróg rowerowych znajduje się w gminie Kędzierzyn-Koźle, która posiada 32,2 km dróg rowerowych. Jest to także gmina, w której przybywa najwięcej ścieżek rowerowych rocznie. Od 2014 r. łączna długość dróg rowerowych wzrosła o 71,28%.

Budowa nowych ścieżek rowerowych, poprawa oznakowań tras i połączeń pomiędzy nimi, jak również zagospodarowanie i wyposażenie w infrastrukturę okołoturystyczną jest kluczowe w kontekście wzbogacania oferty turystycznej oraz wykorzystania terenów atrakcyjnych przyrodniczo znajdujących się w granicach KSSOF.

Problemem obserwowanym w KSSOF jest mała liczba tras rowerowych pomiędzy miejscowościami oraz brak infrastruktury towarzyszącej, a także spadek znaczenia transportu zbiorowego na rzecz transportu indywidualnego.

Cel przedsięwzięcia zintegrowanego. Cel ogólny / cele szczegółowe
<p>Celem głównym przedsięwzięcia jest rozwój zrównoważonego transportu miejskiego czy ścieżek rowerowych, co realizuje cel horyzontalny, jakim jest integracja systemu transportu zbiorowego oraz podnoszenie jakości infrastruktury aktywnych form turystyki – infrastruktury umożliwiającej czynne uprawianie sportu.</p> <p>Obszar interwencji realizuje następujące cele i kierunki przedmiotowej strategii:</p> <p>Cel strategiczny 3 Budowa atrakcyjnego gospodarczo intermodalnego systemu transportowego i komunikacyjnego.</p> <p>Kierunek działania 3.1 Wzmacnianie integracji i jakości systemu transportu zbiorowego.</p> <p>Kierunek działania 3.2 Rozwój technologii niskoemisyjnych.</p> <p>Kierunek działania 3.3 Modernizacja, rozbudowa i budowa sieci dróg rowerowych wraz z infrastrukturą towarzyszącą.</p> <p>Cel strategiczny 5 Poprawa stanu środowiska naturalnego i bezpieczeństwa mieszkańców.</p> <p>Kierunek działania 5.7 Kompleksowe działania na rzecz poprawy jakości powietrza.</p>
Uzasadnienie przedsięwzięcia zintegrowanego
<p>Projekt oprócz stworzenia możliwości integracji systemów transportowych KSSOF umożliwi ograniczenie niskiej emisji zanieczyszczeń dzięki wzrostowi wykorzystania alternatywnych (dla samochodowej) form komunikacji/transportu. Dzięki budowie i przebudowie ścieżek rowerowych spełniających głównie funkcje korytarzy transportowych oraz szlaków turystycznych nastąpi stworzenie możliwości wyboru alternatywnych dla samochodu, ekologicznych, niskoemisyjnych form transportu tj. roweru.</p>
Efekty przedsięwzięcia zintegrowanego
<p>Głównymi efektami projektu będzie poprawa jakości powietrza na terenie AO, poprzez obniżenie emisji spalin wynikających ze wzmożonego ruchu pojazdów oraz integracja transportu samochodowego/kolejowego z rowerowym. Działanie przyczyni się również do wzrostu atrakcyjności turystycznej i osiedleńczej obszaru.</p>
Proponowane wskaźniki pomiaru efektywności projektu zintegrowanego
<p>1. Wskaźnik produktu:</p> <ul style="list-style-type: none"> – Długość wybudowanych ciągów pieszo-rowerowych [km] <p>2. Wskaźnik rezultatu:</p> <ul style="list-style-type: none"> – Redukcja emisji CO₂ do atmosfery [tco₂/rok]
Zgodność ze Strategią Rozwoju Województwa Opolskiego 2030
<p>CEL STRATEGICZNY 3: SILNA GOSPODARKA – GOSPODARKA INTELIGENTNA WZMACNIAJĄCA KONKURENCYJNOŚĆ REGIONU</p> <p>Cel operacyjny: REGION DOSTĘPNY KOMUNIKACYJNIE</p> <p>Kierunki działania:</p> <ul style="list-style-type: none"> – rozwój transportu zintegrowanego i zrównoważonej mobilności (działania służące rozwojowi sieci transportu publicznego i przeciwdziałaniu zjawisku wykluczenia komunikacyjnego, w tym budowa węzłów przesiadkowych (P&R i B&R); opracowanie zintegrowanego rozkładu jazdy, integracja taryfowo-biletowa, kompleksowy system informacji pasażerskiej; rozwój systemu zarządzania ruchem, w tym w miastach w ramach smart city; rozwój systemu dróg rowerowych, budowa infrastruktury przyjaznej rowerzystom; wspieranie rozwoju alternatywnych form transportu). <p>Cel operacyjny: CENIONA MARKA REGIONU</p> <p>Kierunki działania:</p> <ul style="list-style-type: none"> – budowa wizerunku Zielonego Opolskiego (promowanie: zielonych walorów i produktów regionu, wysokiej jakości życia w połączeniu z rosnącą świadomością ekologiczną mieszkańców, Opolskiego jako slow regionu, koncepcji inteligentnych wsi (tzw. smart villages); wsparcie wykorzystania car-sharingu, hulajnóg i rowerów);
Zgodność z Planem Zagospodarowania Przestrzennego Województwa Opolskiego
Obszar tematyczny

2. Poprawa spójności terytorialnej województwa poprzez intensyfikację integracji funkcjonalnej, tworzenie warunków dla rozprzestrzeniania się czynników rozwoju, wielofunkcyjny rozwój obszarów wiejskich oraz wykorzystanie potencjału wewnętrznego wszystkich terytoriów.
3. Poprawa dostępności terytorialnej województwa poprzez rozwijanie infrastruktury transportowej i telekomunikacyjnej.
5. Zwiększenie odporności struktury przestrzennej na zagrożenia naturalne i utratę bezpieczeństwa energetycznego oraz kształtowanie struktur przestrzennych wspierających zdolności obronne państwa.
6. Przywrócenie i utrwalenie ładu przestrzennego.

PROJEKTY STRATEGICZNE ZIT:

JST	Tytuł projektu	Wartość projektu [zł]
Gmina Kędzierzyn-Koźle	Rozbudowa systemu sieci ścieżek rowerowych w obrębie Gminy Kędzierzyn-Koźle oraz Subregionu Kędzierzyńsko-Strzeleckiego	18 092 300,00
	Wymiana taboru autobusowego na zeroemisyjne wraz z infrastrukturą w Gminie Kędzierzyn-Koźle	14 000 000,00
Gmina Pawłowiczki	Budowa ścieżki rowerowej po nieczynnej linii kolejowej. Wytyczenie i oznakowanie szlaków pieszo-rowerowych wraz z infrastrukturą towarzyszącą na terenie Gminy Pawłowiczki	300 000,00
Gmina Strzelce Opolskie	Budowa ścieżek rowerowych wraz z infrastrukturą towarzyszącą „Rowerem do pracy, zakupy i po zdrowie”	5 000 000,00
Gmina Ujazd	Budowa ścieżek rowerowych na ternie Gminy Ujazd	3 000 000,00
Gmina Zawadzkie	Rozbudowa systemu ścieżek rowerowych w obrębie gminy Zawadzkie wraz uruchomieniem aplikacji promującej ścieżki rowerowe subregionu	1 000 000,00
Powiat Kędzierzyńsko-Kozielski	Budowa kładek dla ruchu pieszo-rowerowego w ramach przebudowy drogi powiatowej nr 1477 O ul. Wojska Polskiego w Kędzierzynie-Koźlu: Etap IV-końcowy	6 500 000,00
Powiat Strzelecki	Przebudowa drogi powiatowej 1401 O Zdieszowice – Leśnica – Zalesie Śląskie na odcinku Leśnica Lichynia wraz z budową ścieżki rowerowej oraz przebudową drogową obiektów inżynierskich	7 000 000,00
	Wymiana taboru autobusowego na zeroemisyjne wraz z infrastrukturą w Powiecie Strzeleckim	20 000 000,00
RAZEM PROJEKTY STRATEGICZNE ZIT		74 892 300,00
PROJEKTY KOMPLEMENTARNE ZIT:		
Gmina Cisek	Budowa ścieżki rowerowej koroną wału w Cisku	6 500 000,00
Gmina Jemielnica	Budowa systemu szlaków rowerowych na terenie Gminy Jemielnica	1 500 000,00
Gmina Kolonowskie	Budowa ścieżki pieszo-rowerowej wzdłuż drogi wojewódzkiej nr 463 na trasie Kolonowskie – Zawadzkie	4 000 000,00
Gmina Polska Cerekiew	Budowa ścieżki rowerowej po nieczynnej linii kolejowej na trasie Polska Cerekiew – Baborów – projekt partnerski z gminą Pawłowiczki	8 000 000,00

Gmina Reńska Wieś	Rozwój sieci ścieżek rowerowych na terenie Gminy Reńska Wieś	1 000 000,00
Gmina Strzelce Opolskie	Ekologiczna komunikacja miejska w Strzelcach Opolskich	2 000 000,00
	Elektromobilne Strzelce Opolskie - dotacje celowe na zakup elektrycznych rowerów oraz rowerów typu cargo wraz z system budowy stacji ładowania	2 000 000,00
Gmina Ujazd	Budowa ścieżki rowerowej łączącej Gminę Strzelce Op. , Gminę Ujazd, i Gminę Leśnica	5 000 000,00
	Budowa ścieżki rowerowej łączącej ruiny zamku w Ujeździe ze zrewitalizowanym stawem w Starym Ujeździe wraz z infrastrukturą towarzyszącą	2 000 000,00
	Budowa ścieżki rowerowej po wale Kanału Gliwickiego oraz wzdłuż Kanału oraz infrastruktury towarzyszącej	2 000 000,00
	Miejsce wypoczynku przy Studzionce w Ujeździe	100 000,00
Powiat Strzelecki	Przebudowa drogi powiatowej 1461 O Sieroniuwice - Ujazd na odcinku Jaryszów – Ujazd wraz z budową ścieżki rowerowej	11 200 000,00
	Rozbudowa systemu sieci ścieżek rowerowych w obrębie Gminy Kędzierzyn-Koźle oraz Subregionu Kędzierzyńsko-Strzeleckiego	32 241 000,00
RAZEM PROJEKTY KOMPLEMENTARNE ZIT		77 541 000,00

PZ 5 Ochrona, rozwój i promowanie dziedzictwa kulturowego

Istniejące problemy, przyczyny realizacji przedsięwzięcia zintegrowanego (opis sytuacji problemowej)

Dziedzictwo kulturowe jest znaczącym czynnikiem rozwoju KSSOF. Szczególnie istotne są zabytki w formie kompleksów architektury sakralnej i świeckiej oraz zespoły zamkowe i pałacowo-parkowe. Konieczne jest podejmowanie skoordynowanych działań w zakresie propagowania i zachowania wielokulturowego dziedzictwa materialnego i niematerialnego obszaru. **Stan techniczny wielu pojedynczych obiektów i zespołów dziedzictwa kulturowego jest zły, co kwalifikuje je do renowacji.** Dobra kondycja zabytków jest elementem stanowiącym o atrakcyjności turystycznej obszaru, przekładając się na zainteresowanie nim potencjalnych turystów. Dla stworzenia kompletnego produktu turystycznego w oparciu o obiekty kulturowego dziedzictwa kluczowe jest więc z jednej strony ich rewitalizowanie, z drugiej zaś zapewnienie na bazie wyremontowanych obiektów atrakcyjnej oferty kulturalno-rozrywkowej.

Cel przedsięwzięcia zintegrowanego. Cel ogólny / cele szczegółowe

Zachowanie, ochrona, promowanie i rozwój dziedzictwa naturalnego i kulturowego. Celem jest utworzenie wspólnego produktu turystycznego, promowanie i rozwój dziedzictwa naturalnego i kulturowego. Istotna jest również rewitalizacja terenów atrakcyjnych turystycznie, posiadających walory zarówno przyrodnicze, kulturalne jak i historyczne oraz budowa infrastruktury towarzyszącej. Obszar interwencji realizuje następujące cele i kierunki przedmiotowej strategii:

Cel strategiczny 1. Poprawa jakości usług publicznych świadczonych przez samorządy KSSOF.

Kierunek działania 1.5 Rozwijanie oferty instytucji kultury.

Kierunek działania 1.6 Rozwijanie oferty spędzania czasu wolnego.

Kierunek działania 1.7 Wzmacnianie potencjału społeczeństwa obywatelskiego.

Kierunek działania 1.8 Stworzenie odpowiedniej oferty sportowej i rekreacyjnej.

Cel strategiczny 2. Zapewnienie odpowiednich zasobów i warunków technicznych do realizacji usług skierowanych dla mieszkańców.

Kierunek działania 2.3 Realizacja polityki dostępności.

Kierunek działania 2.4 Ochrona dziedzictwa kulturowego oraz poszerzenie dostępnych zasobów sektora kultury.

Kierunek działania 2.5 Modernizacja i budowa infrastruktury sportowej i rekreacyjnej.

Cel strategiczny 4 Stymulowanie rozwoju gospodarczego w oparciu o posiadane zasoby.

Kierunek działania 4.3 Rozwijanie potencjału turystycznego w oparciu o zasoby kulturowe i przyrodnicze.

Cel strategiczny 6 Integracja przestrzenna, techniczna i planistyczna KSSOF.

Kierunek działania 6.5 Prowadzenie skoordynowanej kompleksowej rewitalizacji.

Uzasadnienie przedsięwzięcia zintegrowanego

Konieczne jest podejmowanie skoordynowanych działań w zakresie promowania i zachowania dziedzictwa obszaru. Działania ukierunkowane na udostępnienie dziedzictwa kulturowego są komplementarne w stosunku do działań turystycznych. Należy podkreślić, że powstawanie infrastruktury turystycznej i okołoturystycznej, jak również produktów turystycznych wpisze się w potrzebę podnoszenia jakości życia na terenie KSSOF budując tym samym jej atrakcyjność osiedleńczą. Co z kolei jest działaniem komplementarnym w perspektywie walki z postępującą depopulacją.

Jednocześnie działając na rzecz ograniczenia identyfikowanej dynamiki rozwoju ruchu turystycznego należy skupić się na kierunku turystyki o największym potencjale.

Efekty przedsięwzięcia zintegrowanego

Efektom zrealizowanych projektów będzie znaczna poprawa jakości infrastruktury turystycznej, rewitalizacja atrakcyjnych turystycznie terenów, budowa nowych obiektów oraz wzrost rozpoznawalności regionalnej oferty turystycznej. Działania bezpośrednio pozwolą na utworzenie nowych form produktów turystycznych oraz wzrost odświeżalności obiektów objętych wsparciem.

Proponowane wskaźniki pomiaru efektywności projektu zintegrowanego

1. Wskaźnik produktu:

- Liczba obiektów turystycznych objętych wsparciem [szt.]

2. Wskaźnik rezultatu:

- Liczba turystów korzystających z obiektów objętych wsparciem [osoby]

Zgodność ze Strategią Rozwoju Województwa Opolskiego 2030

CEL STRATEGICZNY 3: SILNA GOSPODARKA – GOSPODARKA INTELIGENTNA WZMACNIAJĄCA KONKURENCYJNOŚĆ REGIONU

Cel operacyjny: CENIONA MARKA REGIONU

Kierunki działania:

- dbałość o zachowanie i rozwój dziedzictwa kulturowego (zintegrowane zarządzanie materialnym i niematerialnym dziedzictwem kulturowym; popularyzacja wiedzy o regionie i jego mieszkańcach pochodzących z różnych kręgów kulturowych: polskiego, niemieckiego, śląskiego, kresowego, czeskiego i romskiego; propagowanie i kultywowanie tradycji wyróżniających region oraz etosu pracy i solidności; upamiętnianie ważnych wydarzeń z historii regionu; promocja i rozwój dziedzictwa kulinarnego regionu; działania na rzecz zachowania i przystosowania zabytków do nowych funkcji użytkowych, w szczególności służących kulturze, turystyce, edukacji; wsparcie dla stanowienia parków kulturowych);
- rozwój silnych produktów turystycznych (wsparcie działań służących tworzeniu nowych oraz wzmacnianiu już istniejących produktów turystycznych; wspieranie działań integrujących produkty turystyczne adresowane do konkretnych grup docelowych);

Zgodność z Planem Zagospodarowania Przestrzennego Województwa Opolskiego

Obszar tematyczny

2. Poprawa spójności terytorialnej województwa poprzez intensyfikację integracji funkcjonalnej, tworzenie warunków dla rozprzestrzeniania się czynników rozwoju, wielofunkcyjny rozwój obszarów wiejskich oraz wykorzystanie potencjału wewnętrznego wszystkich terytoriów.

6. Przywrócenie i utrwalenie ładu przestrzennego.

PROJEKTY STRATEGICZNE ZIT:

JST	Tytuł projektu	Wartość projektu [zł]
Gmina Kędzierzyn-Koźle	Zachowanie i promowanie dziedzictwa kulturowego wraz z rozszerzeniem usług w dziedzinie kultury	10 000 000,00
Gmina Kolonowskie	Remont zabytkowego kościoła p.w. Św. Karola Boromeusza w Staniszcach Wielkich	425 000,00
	Remont Zabytkowej Chaty w Kolonowskim	1 000 000,00
Gmina Leśnica	Ochrona dziedzictwa kulturowego Pomnika Historii Góra Św. Anny	3 500 000,00
Gmina Polska Cerekiew	Rewitalizacja i adaptacja do nowych funkcji zabytkowego dworca kolejowego w Polskiej Cerekwi	1 500 000,00
Gmina Strzelce Opolskie	Ochrona i promowanie dziedzictwa kulturowego i usług w dziedzinie kultury poprzez stworzenie nowoczesnego miejsca do rozwoju i zachowania zasobów kulturowych miasta i regionu	7 000 000,00
	Rewitalizacja i poprawa funkcjonalności Parku Miejskiego	5 000 000,00
	Rewitalizacja zabytkowego parku w Kalinowicach	3 000 000,00
	Zagospodarowanie przestrzeni publicznych w Strzelcach Opolskich	2 000 000,00
RAZEM PROJEKTY STRATEGICZNE ZIT		33 425 000,00
PROJEKTY KOMPLEMENTARNE ZIT:		
Gmina Leśnica	Przebudowa przestrzeni publicznych w Górze Św. Anny, Kadłubcu, Dolnej i Lichyni	3 000 000,00
Gmina Polska Cerekiew	Rewitalizacja i adaptacja do nowych funkcji dwóch zabytkowych dworców kolejowych w Polskiej Cerekwi i Dzielawach	3 000 000,00
Gmina Reńska Wieś	Przebudowa i modernizacja dwóch zabytkowych dworców kolejowych w Długomiłowicach i Reńskiej Wsi, jako szansa na zachowanie i promowanie lokalnego dziedzictwa kulturowego	1 500 000,00
	Rewitalizacja i zagospodarowanie terenów wokół akwenu Dębowa	4 500 000,00
	Rewitalizacja parków w Długomiłowicach i Naczysławkach	2 000 000,00
Gmina Strzelce Opolskie	Rewitalizacja placu przed dworcem kolejowym wraz z budynkiem dworca kolejowego w Strzelcach Opolskich	5 000 000,00
Gmina Ujazd	Przebudowa drzewostanu wraz z zagospodarowaniem w parku miejskim w Ujeździe	1 500 000,00
Gmina Zawadzkie	Rewitalizacja terenów zielonych położonych obok budynku Urzędu Miejskiego w Zawadzkiem oraz Ośrodka Pomocy społecznej w Zawadzkiem w celu utworzenia miejsca rekreacji i integracji osób starszych	2 000 000,00
	Utworzenie szlaku historycznego oraz zagospodarowanie obiektu historycznego na potrzeby stworzenia Muzeum Hutnictwa, jako promocja dziedzictwa kulturowego gminy Zawadzkie	2 500 000,00
Powiat Kędzierzyńsko-Kozielski	Ochrona i odbudowa siedlisk przyrodniczych na terenie parku przy Zespole Szkół nr 3 w Kędzierzynie-Koźlu	1 500 000,00

	Przebudowa ze zmianą sposobu użytkowania kazamaty fortecznej – harcówki w Kędzierzynie-Koźlu	1 500 000,00
	Zagospodarowanie w celach ochrony śródmiejskiego parku przy ul. Judyma w Kędzierzynie-Koźlu	900 000,00
Powiat Strzelecki	Rewitalizacja terenu zdegradowanego - Zespół Placówek Oświatowych w Leśnicy	20 000 000,00
RAZEM PROJEKTY KOMPLEMENTARNE ZIT		52 900 000,00

PZ 6 Poprawa dostępu do Infrastruktury społecznej

Istniejące problemy, przyczyny realizacji przedsięwzięcia zintegrowanego (opis sytuacji problemowej)

Niewystarczająco rozbudowana sieć podmiotów gospodarki społecznej jest problemem rozwojowym Subregionu Kędzierzyńsko-Strzeleckiego. Kluczową barierą rozpatrywaną również z punktu widzenia problemów demograficznych jest brak odpowiedniej liczby miejsc pracy dla osób starszych i niepełnosprawnych. Region opolski zmagają się z brakiem właściwego systemu finansowania podmiotów ekonomii społecznej, wsparcia tego sektora. Rozwój przedsiębiorstw społecznych w subregionie znacząco ograniczają problemy finansowe samorządów i organizacji pozarządowych. Niezbędne jest więc wsparcie inwestycyjne, które wzmocni funkcjonujące podmioty, umożliwiając im również dalszy rozwój, np. poprzez uruchomienie nowych usług społecznych.

Cel przedsięwzięcia zintegrowanego. Cel ogólny / cele szczegółowe

Celem ogólnym jest poprawa dostępności do obiektów świadczących usługi społeczne, zapewniające wsparcie osobom potrzebującym oraz zagrożonym wykluczeniem społecznym, np. w formie nowoczesnych placówek takich jak: centra usług społecznościowych.

Obszar interwencji realizuje następujące cele i kierunki przedmiotowej strategii:

Cel strategiczny 1. Poprawa jakości usług publicznych świadczonych przez samorządy KSSOF.

Kierunek działania 1.1 Podnoszenie standardów polityki społecznej.

Kierunek działania 1.2 Ochrona zdrowia i profilaktyka zdrowotna.

Kierunek działania 1.3 Podnoszenie jakości edukacji na terenie KSSOF.

Kierunek działania 1.4 Budowa systemu wsparcia instytucjonalnego dla seniorów i osób niepełnosprawnych.

Cel strategiczny 2. Zapewnienie odpowiednich zasobów i warunków technicznych do realizacji usług skierowanych dla mieszkańców.

Kierunek działania 2.2 Podnoszenie standardu infrastruktury służby zdrowia.

Kierunek działania 2.3 Realizacja polityki dostępności.

Cel strategiczny 6 Integracja przestrzenna, techniczna i planistyczna KSSOF.

Kierunek działania 6.5 Prowadzenie skoordynowanej kompleksowej rewitalizacji.

Uzasadnienie przedsięwzięcia zintegrowanego

Samorządy dysponują narzędziami mogącymi służyć aktywizacji społecznej osób o szczególnych potrzebach. Działania ukierunkowane na pomoc osobom zagrożonym wykluczeniem społecznym odgrywać mogą znaczącą rolę w aktywizacji tej grupy społecznej, jak również przekładać się docelowo na przedłużenie samodzielności osób starszych, dotkniętych chorobą czy niepełnosprawnych. Działania aktywizujące mają znaczenie dla poprawy stanu zdrowia, ważny jest również ich charakter samopomocowy.

Systematycznie rosną potrzeby w zakresie zapewnienia wsparcia dla osób zależnych – osób starszych, przewlekle chorych, osób z niepełnosprawnościami. Ich liczba i zgłaszane przez nie potrzeby w kolejnych latach będą rosły, zarówno ze względu na zmieniającą się sytuację demograficzną, jak i rosnącą świadomość i potrzeby ich opiekunów. Aby móc zapewnić zarówno dostęp do wymaganego wsparcia osobom zależnym oraz ograniczyć obciążenie ich opiekunów, przy jednoczesnym zapewnieniu stosunkowo niskich kosztów zabezpieczenia tychże usług, konieczne będzie podjęcie

działań zmierzających do rozszerzania oferty usług niestacjonarnych – usług asystentury społecznej, opieki wytchnieniowej etc.

Efekty przedsięwzięcia zintegrowanego

Przedsięwzięcie przyczyni się do wzrostu aktywności osób zagrożonych wykluczeniem społecznym i ich integracji oraz ogólnej społecznej aktywizacji. Znacząco wpłynie nie tylko na ograniczenie problemu wykluczenia społecznego lecz także na wzrost podejmowanych inicjatyw obejmujących szeroko rozumianą pomoc społeczną. Uczestnictwo we wspólnych zajęciach i korzystanie z proponowanej oferty zaspokoi potrzeby mieszkańców oraz pozwoli na integrację społeczności lokalnych. Powstanie nowoczesnych obiektów infrastruktury społecznej będzie stanowić przyczynek do mobilizacji dla podejmowania działań i integracji społecznej. Dodatkowo w dłuższej perspektywie czasu wpływać będzie pozytywnie na wskaźniki z zakresu pomocy społecznej.

Proponowane wskaźniki pomiaru efektywności projektu zintegrowanego

1. Wskaźnik produktu:

- Liczba utworzonych Centrów Usług Społecznościowych [szt.]
- Liczba utworzonych obiektów integracji i aktywizacji społecznej [szt.]

2. Wskaźnik rezultatu:

- Liczb osób objętych wsparciem [osoby]

Liczba działań aktywizujących społeczność [szt.]

Zgodność ze Strategią Rozwoju Województwa Opolskiego 2030

CEL STRATEGICZNY 1: CZŁOWIEK I RELACJE – MIESZKAŃCY GOTOWI NA WYZWANIA I TWORZĄCY OTWARTĄ WSPÓLNOTĘ

Cel operacyjny: TRWAŁE WIĘZI SPOŁECZNE

Kierunki działania:

- integracja i aktywizacja społeczna (zwiększanie partycypacji mieszkańców w działaniach na rzecz swoich środowisk lokalnych i całego województwa; wsparcie wspólnych inicjatyw różnych grup społecznych, w tym służących integracji europejskiej, włączanie społeczne osób zagrożonych wykluczeniem; wzrost świadomości potrzeb i problemów osób z niepełnosprawnościami; rozwój budżetów obywatelskich i sołeckich; promocja wolontariatu i innych dobrych praktyk w działalności społecznej);

Cel operacyjny: ROZWINIĘTE I DOSTĘPNE USŁUGI

Kierunki działania:

- rozwój usług społecznych (rozwój infrastruktury społecznej; poprawa dostępności do usług żłobkowych i przedszkolnych; wzrost jakości zarządzania w podmiotach świadczących usługi opiekuńcze; wsparcie procesu deinstytucjonalizacji; rozwój usług opiekuńczych i wytchnieniowych; wsparcie osób starszych, z niepełnosprawnościami oraz ich opiekunów);

Zgodność z Planem Zagospodarowania Przestrzennego Województwa Opolskiego

Obszar tematyczny

2. Poprawa spójności terytorialnej województwa poprzez intensyfikację integracji funkcjonalnej, tworzenie warunków dla rozprzestrzeniania się czynników rozwoju, wielofunkcyjny rozwój obszarów wiejskich oraz wykorzystanie potencjału wewnętrznego wszystkich terytoriów.

6. Przywrócenie i utrwalenie ładu przestrzennego.

Projekty:

JST	Tytuł projektu	Wartość projektu [zł]
Gmina Jemielnica	Utworzenie Centrum Usług Publicznych w Jemielnicy	8 000 000,00
Gmina Kędzierzyn-Koźle	Poprawę dostępności do usług społecznych poprzez tworzenie mieszkań wspomaganych i mieszkań chronionych dla mieszkańców gminy Kędzierzyn-Koźle	4 000 000,00
Gmina Leśnica	Rozwój miejsca integracji lokalnej (istniejące boisko sportowe oraz plac zabaw) poprzez budowę Klubu Wiejskiego w Zalesiu Śląskim wraz	1 200 000,00

	zagospodarowaniem otoczenia. Utworzenie Centrum Usług Wiejskich w Zalesiu Śląskim	
	Utworzenie Centrum Usług Publicznych w Leśnicy poprzez rozbudowę budynku po byłym gimnazjum na siedzibę jednostek gminnych (Urząd Miejski, Ośrodek Pomocy Społecznej,). W budynku pozostaną również istniejące obecnie Gminny Zarząd Oświaty, Leśnicki Ośrodek Kultury i Rekreacji oraz Szkoła Muzyczna.	5 000 000,00
Gmina Polska Cerekiew	Adaptacja i kondygnacji zabytkowego zamku w Polskiej Cerekwi na cele społeczno – kulturalne	2 300 000,00
Gmina Strzelce Opolskie	Rewitalizacja otwartego kąpieliska miejskiego	12 000 000,00
Gmina Ujazd	Budowa przedszkola publicznego w Ujeździe wraz z infrastrukturą towarzyszącą	12 000 000,00
Powiat Strzelecki	Budowa Centrum Edukacji i Wsparcia Dziecka oraz rodziny wraz z przebudową dworca autobusowego PKS na nowoczesne centrum przesiadkowe przystosowane dla osób niepełnosprawnych	38 120 000,00
RAZEM PROJEKTY STRATEGICZNE ZIT		82 620 000,00
PROJEKTY KOMPLEMENTARNE ZIT:		
Gmina Cisek	Budowa hali sportowej przy Publicznej Szkole Podstawowej w Łanach	5 500 000,00
	Likwidacja barier architektonicznych w budynku Gminnego Ośrodka Kultury w Cisku	500 000,00
	Likwidacja barier architektonicznych w budynku Urzędu Gminy i w budynku Poczta-Policja	1 000 000,00
Gmina Jemielnica	Budowa/rozbudowa hali sportowej w Jemielnicy	8 000 000,00
Gmina Kolonowskie	Przebudowa i rozbudowa budynku PSP Staniszcze Wielkie – Kolonowskie 3	1 500 000,00
Gmina Reńska Wieś	Budowa świetlicy wiejskiej w Komornie, jako lokalnego centrum rozwoju i promocji dziedzictwa kulturowego	350 000,00
	Przebudowa przestrzeni rekreacyjnej przy akwenu Dębowa w celu podniesienia atrakcyjności i bezpieczeństwa wypoczywających	500 000,00
	Wzbogacenie oferty przedszkolnej w gminie Reńska Wieś poprzez budowę przedszkola w Mechnicy	3 000 000,00
	Adaptacja budynku dawnej szkoły rolniczej w Komornie do celów mieszkaniowych	4 000 000,00
Gmina Ujazd	Adaptacja budynku byłej szkoły podstawowej w Starym Ujeździe na cele społeczno-kulturalno-oświatowe	5 000 000,00
	Adaptacja i przebudowa budynków w Ujeździe i Jaryszowie na potrzeby GODK w Ujeździe - nowe zadanie	3 000 000,00
	Doposażenie GOK w Ujeździe oraz 9 świetlic wiejskich na terenie Gminy Ujazd. Likwidacja barier architektonicznych i likwidacja pogłosu w sali widowiskowej w GOK w Ujeździe	500 000,00

	Doposażenie placów zabaw, siłowni zewnętrznych oraz utworzenie skateparku na terenie Gminy Ujazd	1 000 000,00
	Poprawa akustyki w sali gimnastycznej przy PSP w Ujeździe	1 000 000,00
	Rewitalizacja budynku po byłym przedszkolu w Zimnej Wodce z dostosowaniem do nowych funkcji społeczno-mieszkańczych	1 000 000,00
	Budowa kompleksu boisk sportowych przy PSP w Olszowej	3 500 000,00
	Budowa ogólnodostępnego boiska ze sztuczną trawą w Olszowej	5 000 000,00
	Zadaszenie trybun boiska sportowego w Ujeździe	2 000 000,00
Gmina Zawadzkie	Przebudowa i doposażenie budynku Domu Kultury w Zawadzkiem	1 203 614,00
	Budowa basenu w miejscowości Zawadzkie	4 000 000,00
	Rewitalizacja stawu i kanału hutniczego w Zawadzkiem	8 000 000,00
	Utworzenie Centrum Opiekuńczo-Mieszkalnego dla osób niesamodzielnych na terenie gminy Zawadzkie	5 000 000,00
	Utworzenie Centrum Aktywności Prozdrowotnej dla Seniora na terenie Ośrodka Pomocy Społecznej w Zawadzkiem	2 500 000,00
Powiat Kędzierzyńsko-Kozielski	Budowa boiska wielofunkcyjnego przyszkolnego wraz z zagospodarowaniem terenu – utwardzenie istniejącej drogi wewnętrznej, budowa siłowni plenerowej, budowa 12 miejsc parkingowych w Zespole Szkół Specjalnych w Kędzierzynie-Koźlu	1 300 000,00
	Budowa sali gimnastycznej I Liceum Ogólnokształcącego im. Henryka Sienkiewicza w Kędzierzynie-Koźlu	5 100 000,00
	Rewitalizacja Bursy Szkolnej w Kędzierzynie-Koźlu	2 500 000,00
Powiat Strzelecki	Rewitalizacja części zdegradowanego terenu dworca autobusowego PKS w Strzelcach Opolskich poprzez budowę Centrum Edukacji i Wsparcia Dziecka oraz Rodziny	35 000 000,00
RAZEM PROJEKTY KOMPLEMENTARNE ZIT		124 953 614,00

PZ 7 Rozwój warunków do edukacji i kształcenia zawodowego

Istniejące problemy, przyczyny realizacji przedsięwzięcia zintegrowanego (opis sytuacji problemowej)

Z punktu widzenia rynku pracy należy zwrócić uwagę na zapotrzebowanie przedsiębiorców na konkretne branże. Sytuację tą opisuje prognoza zapotrzebowania na zawody i wykaz zawodów deficytowych, które są sporządzane przez Powiatowe Urzędy Pracy. Wskazany kontekst jest tym bardziej istotny, że w zestawieniu z Inteligentnymi Specjalizacjami Województwa Opolskiego (technologie chemiczne, zrównoważone technologie budownictwa i drewna, technologie przemysłu maszynowego i metalowego, technologie przemysłu energetycznego technologie rolno-spożywcze) istnieje zapotrzebowanie w zakresie kształcenia w sektorach kluczowych dla województwa.

Należy dołożyć wszelkich starań żeby kształcić przyszłe kadry z myślą o branżach kluczowych w województwie i samej KSSOF. Na chwilę obecną można stwierdzić, że w pewnych aspektach dostrzega się deficyt pracowników w branżach kluczowych.

Cel przedsięwzięcia zintegrowanego. Cel ogólny / cele szczegółowe

Celem jest wzmocnienie poziomu kapitału ludzkiego, podnoszenie kluczowych kompetencji i umiejętności wśród mieszkańców KSSOF. Realizowane przedsięwzięcia mają również na celu integrację i rozwój młodzieży.

Celem jest doposażenie bazy dydaktycznej i pracowni szkół w odpowiednie pomoce dydaktyczne. Istotnym z punktu widzenia wzmocnienia regionalnego kapitału ludzkiego i społecznego jest uwzględnienie we wskazanych procesach uczniów z dysfunkcjami oraz z niepełnosprawnościami poprzez dostosowanie oferty do ich możliwości.

Obszar interwencji realizuje następujące cele i kierunki przedmiotowej strategii:

Cel strategiczny 2. Zapewnienie odpowiednich zasobów i warunków technicznych do realizacji usług skierowanych dla mieszkańców.

Kierunek działania 2.1 Modernizacja, rozbudowa i budowa infrastruktury oświatowej.

Cel strategiczny 4 Stymulowanie rozwoju gospodarczego w oparciu o posiadane zasoby.

Kierunek działania 4.1 Podnoszenie jakości kształcenia i kompetencji mieszkańców KSSOF.

Uzasadnienie przedsięwzięcia zintegrowanego

Obecna oferta dedykowana dla uczniów powinna być rozszerzana, a budynki i instytucje wyposażone w najnowocześniejsze sprzęty, mające na celu wsparcie i wyrównanie szans edukacyjnych uczniów w KSSOF. Interwencje w tej sferze przyczynią się do dostosowania oferty kształcenia zawodowego do rynku pracy w subregionie. Projekt ma integrować różne grupy społeczne, w szczególności uczniów, nauczycieli, przedsiębiorców ale również samorządy, ma zwiększyć kompetencje zawodowe, ale i społeczne wszystkich uczestników.

Efekty przedsięwzięcia zintegrowanego

Nacisk kładziony będzie w szczególności na kształtowanie kluczowych kompetencji i kwalifikacji zawodowych, istotnych z punktu widzenia sytuacji panującej obecnie na rynku pracy. Przedsięwzięcia będą dotyczyły nauki języków obcych, nauk matematyczno-przyrodniczych i ICT oraz kreatywności, innowacyjności, pracy zespołowej oraz stażów, kursów i doposażenia pracowni zawodowych. Istotnym będzie również wzmocnienie postaw proekologicznych, prozdrowotnych i aktywizacja w zakresie kultury fizycznej, która przygotuje uczniów do świadomego uczestnictwa w codziennym życiu. Zmianie ulegnie również jakość kształcenia, dzięki projektem kierowanym do kadry pedagogicznej, które będą miały na celu naukę najnowocześniejszych technologii i programów multimedialnych w nauczaniu zdalnym i stacjonarnym.

Proponowane wskaźniki pomiaru efektywności projektu zintegrowanego

Wskaźnik produktu:

- Liczba doposażonych szkół w zakresie szkolenia zawodowego [szt.]

2. Wskaźnik rezultatu:

- Liczba uczniów korzystających z objętych wsparciem ośrodków kształcenie [osoby]

Zgodność ze Strategią Rozwoju Województwa Opolskiego 2030

CEL STRATEGICZNY 1: CZŁOWIEK I RELACJE – MIESZKAŃCY GOTOWI NA WYZWANIA I TWORZĄCY OTWARTĄ WSPÓLNOTĘ

Cel operacyjny: WYKWALIFIKOWANI MIESZKAŃCY

Kierunki działania:

- wzrost jakości kształcenia (podwyższenie jakości edukacji na wszystkich poziomach, w tym w zakresie edukacji językowej i kompetencji cyfrowych oraz wsparcie rozwoju osobistego; wprowadzanie nowoczesnych metod nauczania; wspieranie kształtowania kompetencji proinnowacyjnych; promocja edukacji przez całe życie, rozwój kształcenia ustawicznego; promocja i podnoszenie prestiżu szkolnictwa zawodowego; szersze włączanie pracodawców w proces kształcenia; wspieranie opolskich uczelni m.in. w zakresie uruchamiania prestiżowych lub niszowych kierunków kształcenia);

<ul style="list-style-type: none"> – wzmocnienie instytucji (rozbudowa i modernizacja infrastruktury jednostek edukacyjnych i szkół wyższych; wyposażenie i doposażenie w sprzęt, w tym w IT, niezbędne oprogramowanie i pomoce dydaktyczne; zwiększanie zaawansowania technologicznego i włączenia cyfrowego instytucji; rozwój partnerstw instytucji i przedsiębiorstw z regionu); – aktywizacja zawodowa (profesjonalizacja doradztwa zawodowego, w tym specjalistycznego adresowanego do młodych ludzi wchodzących na rynek pracy; działania zwiększające szanse na rynku pracy osób wymagających wsparcia, jak: seniorzy, bierni zawodowo, kobiety, reemigranci, cudzoziemcy, osoby z niepełnosprawnościami, opiekunowie osób wymagających wsparcia w codziennym funkcjonowaniu); 		
Zgodność z Planem Zagospodarowania Przestrzennego Województwa Opolskiego		
Obszar tematyczny		
2. Poprawa spójności terytorialnej województwa poprzez intensyfikację integracji funkcjonalnej, tworzenie warunków dla rozprzestrzeniania się czynników rozwoju, wielofunkcyjny rozwój obszarów wiejskich oraz wykorzystanie potencjału wewnętrznego wszystkich terytoriów.		
Projekty:		
JST	Tytuł projektu	Wartość projektu [zł]
Gmina Strzelce Opolskie	Od pasji do zawodu - daję szansę na wdrożenie nowych metod kształcenia w zakresie przedmiotu doradztwa zawodowego, modyfikację oferty edukacyjnej, wzmocnienie potencjału dydaktycznego i organizacyjnego, podniesienie jakości i efektywności kształcenia	400 000,00
Powiat Kędzierzyńsko-Kozielski	Wyposażenie placówek kształcenia zawodowego Powiatu Kędzierzyńsko-Kozielskiego w nowoczesne pomoce dydaktyczne służące do kształcenia zawodowego w branżach zgodnych z potrzebami rynku pracy w miejskim obszarze funkcjonalnym wraz przebudową/remontem pomieszczeń	3 000 000,00
RAZEM PROJEKTY STRATEGICZNE ZIT		3 400 000,00
PROJEKTY KOMPLEMENTARNE ZIT:		
Powiat Strzelecki	Rozbudowa największej w województwie opolskim szkoły CKZiU w Strzelcach Opolskich w celu zwiększenia atrakcyjności oferty kształcenia zawodowego wpływającego na nowatorski rozwój kształcenia praktycznego w branżach obszaru funkcjonalnego wynikającego z potrzeb rynku pracy Subregionu Kędzierzyńsko-Strzeleckiego	20 000 000,00
RAZEM PROJEKTY KOMPLEMENTARNE ZIT		20 000 000,00

PZ 8 Modernizacja infrastruktury wodno-ściekowej

Istniejące problemy, przyczyny realizacji przedsięwzięcia zintegrowanego (opis sytuacji problemowej)
W okresie 2014-2019 zwiększył się odsetek ludności korzystającej z kanalizacji, szczególnie w gminach: Cisek (wzrost o 10 pkt. proc.), Bierawa (7,8 pkt. proc.) Zawadzkie (6,8 pkt. proc.) i Jemielnica (6,6 pkt. proc.). Jednak występuje znacząca dysproporcja w rozwoju sieci kanalizacyjnej. W Gminach Polska Cerekiew i Leśnica we wskazanym okresie nie dokonano znaczącej rozbudowy sieci kanalizacyjnej, a odsetek ludności korzystającej z kanalizacji jest niezmiernie niski (odpowiednio 50% oraz 57%).

<p>Zdecydowana część obszaru funkcjonalnego (głównie obszary wiejskie) wymaga podjęcia inwestycji związanych z rozwojem gospodarki wodno-ściekowej. Problemem jest również brak zainwestowania w nowoczesne oczyszczalnie ścieków.</p>
<p>Cel przedsięwzięcia zintegrowanego. Cel ogólny / cele szczegółowe</p> <p>Głównym celem przedsięwzięcia jest budowa/rozbudowa sieci kanalizacji sanitarnej i sieci wodociągowej w gminach wiejskich KSSOF. Wiele gospodarstw nadal korzysta ze zbiorników bezodpływowych. Odprowadzanie do nich ścieków wiąże się ze znacznymi negatywnymi konsekwencjami dla środowiska naturalnego. Podstawowym problemem istniejącego systemu kanalizacji sanitarnej aglomeracji jest brak odpowiedniego stopnia skanalizowania. Istotnym jest również zaspokojenie potrzeb mieszkańców, poprawa satysfakcji i komfortu życia w KSSOF, a także poprawa stanu środowiska przyrodniczego.</p> <p>Obszar interwencji realizuje następujące cele i kierunki przedmiotowej strategii: Cel strategiczny 5 Poprawa stanu środowiska naturalnego i bezpieczeństwa mieszkańców. Kierunek działania 5.1 Rozwijanie i modernizacja sieci wodno-kanalizacyjnej.</p>
<p>Uzasadnienie przedsięwzięcia zintegrowanego</p> <p>Projekt odpowiada na istniejące zapotrzebowanie wyrażające się przede wszystkim niedostateczną długością sieci kanalizacyjnej i wodociągowej na terenie KSSOF. Podstawowym problemem istniejącego systemu kanalizacji sanitarnej, jest brak odpowiedniego stopnia skanalizowania, głównie na obszarach wiejskich. Rozbudowa sieci kanalizacyjnej pozwoli na wyeliminowanie użytkowania zbiorników bezodpływowych.</p>
<p>Efekty przedsięwzięcia zintegrowanego</p> <p>Głównym efektem realizacji projektu jest zmniejszenie nierówności pomiędzy gminami w zakresie dostępu do infrastruktury wodno-kanalizacyjnej, polepszenie warunków socjalno-bytowych, podnoszenie komfortu życia mieszkańców. Rozbudowa sieci kanalizacyjnej pozwoli również na zmniejszenie zanieczyszczeń wprowadzanych do środowiska, poprzez uporządkowanie gospodarki wodno-ściekowej i eliminację przydomowych oczyszczalni ścieków. Poprawie ulegną również parametry i jakość wody pitnej dostarczanej do mieszkańców.</p>
<p>Proponowane wskaźniki pomiaru efektywności projektu zintegrowanego</p> <p>1. Wskaźnik produktu:</p> <ul style="list-style-type: none"> - Długość nowych lub zmodernizowanych linii wodociągowych [km] - Długość nowo wybudowanych lub zmodernizowanych linii kanalizacyjnych [km] - Liczba przebudowanych/zmodernizowanych oczyszczalni ścieków [szt.] <p>2. Wskaźnik rezultatu:</p> <ul style="list-style-type: none"> - Ludność przyłączona do zmodernizowanych instalacji wodociągowych [osoby] - Ludność przyłączona do instalacji oczyszczania ścieków [osoby]
<p>Zgodność ze Strategią Rozwoju Województwa Opolskiego 2030</p> <p>CEL STRATEGICZNY 2: ŚRODOWISKO I ROZWÓJ – ŚRODOWISKO ODPORNE NA ZMIANY KLIMATYCZNE I SPRZYJAJĄCE ROZWOJOWI</p> <p>Cel operacyjny: PRZYJAZNE ŚRODOWISKO I RACJONALNA GOSPODARKA ZASOBAM</p> <p>Kierunki działania:</p> <ul style="list-style-type: none"> – ochrona zasobów wodnych (poprawa jakości i rozwój infrastruktury wodno-ściekowej; poprawa jakości wód powierzchniowych i podziemnych oraz ich racjonalne wykorzystanie; ochrona i racjonalne gospodarowanie zasobami glebowo-wodnymi);
<p>Zgodność z Planem Zagospodarowania Przestrzennego Województwa Opolskiego</p> <p>Obszar tematyczny</p> <p>4. Kształtowanie struktur przestrzennych wspierających osiągnięcie i utrzymanie wysokiej jakości środowiska przyrodniczego i walorów krajobrazowych.</p> <p>5. Zwiększenie odporności struktury przestrzennej na zagrożenia naturalne i utratę bezpieczeństwa energetycznego oraz kształtowanie struktur przestrzennych wspierających zdolności obronne państwa.</p> <p>6. Przywrócenie i utwalenie ładu przestrzennego.</p>

PROJEKTY STRATEGICZNE ZIT:		
JST	Tytuł projektu	Wartość projektu [zł]
Gmina Bierawa	Budowa rurociągu tranzytowego ścieków komunalnych w miejscowości Lubieszów, Solarnia, Dziergowice wraz z rozbudową kanalizacji w miejscowości Dziergowice (Podświęcie i ul. Odrzańska)	6 000 000,00
	Wymiana sieci wodociągowej Bierawa- Kotłarnia	10 000 000,00
Gmina Cisek	Modernizacja sieci wodociągowej w Gminie Cisek	1 400 000,00
	Rozbudowa kanalizacji sanitarnej w Gminie Cisek	8 500 000,00
Gmina Leśnica	Rozbudowa kanalizacji sanitarnej i sieci wodociągowej na terenie gminy Leśnica - uzbrojenie terenów w Raszowej	5 000 000,00
Gmina Pawłowiczki	Budowa kanalizacji sanitarnej dla miejscowości Kózki, Borzysławice, Ligota Wielka i Przedborowice	3 200 000,00
	Modernizacja stacji uzdatniania wody w Gościęcinie	300 000,00
Gmina Polska Cerekiew	Rozbudowa kanalizacji sanitarnej w miejscowości Łaniec	2 000 000,00
	Rozbudowa sieci kanalizacji sanitarnej w miejscowości Zakrzów	4 000 000,00
Gmina Reńska Wieś	Budowa kanalizacji sanitarnej w Poborszowie, Mechnicy i Kamionce, z przesyłem do oczyszczalni w Kędzierzynie-Koźlu	15 000 000,00
RAZEM PROJEKTY STRATEGICZNE ZIT		55 400 000,00
PROJEKTY KOMPLEMENTARNE ZIT:		
Gmina Jemielnica	Modernizacja i rozbudowa infrastruktury wod-kan na terenie gminy Jemielnica i uzbrojenie terenów mieszkaniowych	1 000 000,00
Gmina Kolonowskie	Rozbudowa oczyszczalni ścieków w Gminie Kolonowskie	2 500 000,00
Gmina Leśnica	Budowa kanalizacji sanitarnej i sieci wodociągowej na terenie gminy Leśnica	3 000 000,00
Gmina Polska Cerekiew	Rozbudowa kanalizacji sanitarnej w miejscowości Połowa	2 500 000,00
Gmina Zawadzkie	Budowa kanalizacji sanitarnej oraz uzbrojenie terenów mieszkaniowych przy ulicy Stawowej i Szymanowskiego w Zawadzkiem	6 000 000,00
	Budowa kanalizacji sanitarnej w miejscowości Kielcza (etap V) wraz z modernizacją Oczyszczalni Ścieków w Zawadzkiem	12 000 000,00
RAZEM PROJEKTY KOMPLEMENTARNE ZIT		27 000 000,00

PZ 9 Usługi społeczne dla osób niesamodzielnych

Istniejące problemy, przyczyny realizacji przedsięwzięcia zintegrowanego (opis sytuacji problemowej)

Według wyników Narodowego Spisu Powszechnego Ludności i Mieszkań z 2011 roku liczba osób niepełnosprawnych wynosiła w powiecie kędzierzyńsko-kozielskim 11 744, a w powiecie strzeleckim 7 629. Udział mężczyzn wśród osób niepełnosprawnych wynosił 46% wobec 54% dla kobiet. **Ponad połowa osób niepełnosprawnych to osoby w wieku poprodukcyjnym. Osoby w wieku przedprodukcyjnym stanowią 4% ogółu osób niepełnosprawnych.** Prawne potwierdzenie faktu

niepełnosprawności posiadało w powiecie kędzierzyńsko-kozielskim 7 440 osób (63% ogółu osób niepełnosprawnych) natomiast w powiecie strzeleckim 4 365 osób (57% ogółu). Udział osób niepełnosprawnych z orzeczeniem niepełnosprawności przedstawiał się następująco: stopień znaczny – 30%, stopień umiarkowany 35,7%, stopień lekki – 26%, stopień nieustalony – 4,4%, w wieku 0-15 lat – 3,9%.

Cel przedsięwzięcia zintegrowanego. Cel ogólny / cele szczegółowe

Celem przedsięwzięcia zintegrowanego jest poprawa dostępu do usług opiekuńczych, asystenckich podniesienie jakości życia osób zagrożonych ubóstwem i wykluczeniem społecznym, umożliwienie im samodzielnego funkcjonowania z niewielką pomocą czy też przesunięcie ich z opieki instytucjonalnej do dziennych form opieki.

Obszar interwencji realizuje następujące cele i kierunki przedmiotowej strategii:

Cel strategiczny 1. Poprawa jakości usług publicznych świadczonych przez samorządy KSSOF.

Kierunek działania 1.1 Podnoszenie standardów polityki społecznej.

Kierunek działania 1.2 Ochrona zdrowia i profilaktyka zdrowotna.

Kierunek działania 1.4 Budowa systemu wsparcia instytucjonalnego dla seniorów i osób niepełnosprawnych.

Cel strategiczny 2. Zapewnienie odpowiednich zasobów i warunków technicznych do realizacji usług skierowanych dla mieszkańców.

Kierunek działania 2.3 Realizacja polityki dostępności.

Uzasadnienie przedsięwzięcia zintegrowanego

W realizacji działań skierowanych do osób wykluczonych społecznie nacisk przesuwany jest z nieskoordynowanych w tej chwili działań, w kierunku współpracy wielu partnerów. Konieczne jest skupienie się na rozwiązywaniu problemów społecznych, poprzez ukierunkowanie udzielanego wsparcia na podmiotowe traktowanie i zindywidualizowane podejście do osoby niepełnosprawnej. Współpraca ta odbywa się dziś między innymi poprzez realizację różnego typu wspólnych projektów i inicjatyw. Z analizy stanu aktualnego wynika, że istnieje pilna potrzeba wdrożenia zaplanowanych w ramach wiązki projektów działań i tym samym rozwiązania zidentyfikowanych problemów oraz przeciwdziałania negatywnym zjawiskom przez nie powodowanym. Zakładane w ramach przedsięwzięcia działania przełożą się na lepszy dostęp do usług społecznych dla osób wykluczonych lub zagrożonych wykluczeniem.

Kluczowym problemem, który uznany został za główną przesłankę przemawiającą za koniecznością wdrożenia niniejszego przedsięwzięcia, jest niedostateczny poziom rozwoju pozainstytucjonalnej oferty dla osób niepełnosprawnych i niesamodzielnym w postaci braku skoordynowanego wsparcia poprzez wyspecjalizowane usługi społeczne.

Efekty przedsięwzięcia zintegrowanego

Realizacja projektu zintegrowanego spowoduje powstanie szeregu korzyści społecznych. Analizując projekt zintegrowany identyfikuje się istotne korzyści wynikające z realizacji inwestycji, do których można zaliczyć między innymi następujące korzyści:

- lepszy dostęp do usług społecznych dla osób wykluczonych i zagrożonych wykluczeniem społecznym,
- zwiększenie aktywności osób niepełnosprawnych w życiu społeczności lokalnych,
- deinstytucjonalizacja usług,
- ograniczenie poczucia wykluczenia.

Dzięki przedsięwzięciu powstanie systemowa oferta umożliwiająca usamodzielnienie osób z różnymi rodzajami niepełnosprawności poprzez rozwijanie umiejętności niezbędnych do samodzielnego funkcjonowania w społeczeństwie. Działania umożliwią osobom częściowo niesamodzielnym trening umiejętności społecznych co pozwoli także na podjęcie zajęć zawodowych lub stałej pracy.

Proponowane wskaźniki pomiaru efektywności projektu zintegrowanego

Wskaźnik produktu:

- Liczba zrealizowanych projektów z zakresu usług społecznych [szt.]

Wskaźnik rezultatu:

- Liczba wspartych miejsc świadczenia usług z społecznych istniejących po zakończeniu projektu [szt.]
- Liczba osób objętych wsparciem [osoby].

Zgodność ze Strategią Rozwoju Województwa Opolskiego 2030

CEL STRATEGICZNY 1: CZŁOWIEK I RELACJE – MIESZKAŃCY GOTOWI NA WYZWANIA I TWORZĄCY OTWARTĄ WSPÓLNOTĘ

Cel operacyjny: TRWAŁE WIĘZI SPOŁECZNE

Kierunki działania:

- integracja i aktywizacja społeczna (zwiększanie partycypacji mieszkańców w działaniach na rzecz swoich środowisk lokalnych i całego województwa; wsparcie wspólnych inicjatyw różnych grup społecznych, w tym służących integracji europejskiej, włączanie społeczne osób zagrożonych wykluczeniem; wzrost świadomości potrzeb i problemów osób z niepełnosprawnościami; rozwój budżetów obywatelskich i sołectkich; promocja wolontariatu i innych dobrych praktyk w działalności społecznej);

Cel operacyjny: ROZWINIĘTE I DOSTĘPNE USŁUGI

Kierunki działania:

- rozwój usług społecznych (rozwój infrastruktury społecznej; poprawa dostępności do usług żłobkowych i przedszkolnych; wzrost jakości zarządzania w podmiotach świadczących usługi opiekuńcze; wsparcie procesu deinstytucjonalizacji; rozwój usług opiekuńczych i wytchnieniowych; wsparcie osób starszych, z niepełnosprawnościami oraz ich opiekunów

Projekty:

JST	Tytuł projektu	Wartość projektu [zł]
Gmina Jemielnica	Opieka domowa nad osobami niesamodzielnymi i/lub starszymi powyżej 80. roku życia (tzw. opiekun dzienny)	400 000,00
Gmina Kędzierzyn-Koźle	Aktywizacja społeczna osób niesamodzielnych	200 000,00
Gmina Kolonowskie	Opieka pielęgnacyjna (lub paliatywna) dla osób niesamodzielnych świadczona w warunkach domowych	200 000,00
Gmina Kolonowskie	Rozwój usług opiekuńczych i asystenckich dla osób niesamodzielnych z terenu Gminy Kolonowskie	700 000,00
Gmina Leśnica	Opolski Senior	700 000,00
Gmina Reńska Wieś	Domowa pomoc międzysąsiedzka	200 000,00
Powiat Strzelecki	„Ręce do pracy”	2 000 000,00
	High Need Babies – wyjątkowe dzieci o wyjątkowych potrzebach	800 000,00
	Szkoła terapii ruchowej – cel podniesienie sprawności ruchowej dzieci z niepełnosprawnościami z terenu Powiatu Strzeleckiego	1 500 000,00
	Utworzenie Mieszkania treningowego dla dzieci niepełnosprawnych	700 000,00
	Wczesne poznanie potrzeb rozwojowych dziecka poprzez zakup niezbędnego sprzętu do rehabilitacji dziecięcej oraz gabinetów lekarskich a także organizację opieki lekarskiej w jednym miejscu	1 500 000,00
	Wsparcie psychologiczno - rehabilitacyjne dla dzieci i młodzieży w ramach Centrum Edukacji i Wsparcia Dziecka oraz Rodziny w Strzelcach Opolskich	1 000 000,00
Gmina Strzelce Opolskie	Kompleksowy system wsparcia osób niesamodzielnych z Gminy Strzelce Opolskie	200 000,00

Gmina Zawadzkie	Rozwój usług asystencji osobistej dla osób niesamodzielnych na terenie gminy Zawadzkie	250 000,00
RAZEM PROJEKTY EFS+		10 350 000,00

PZ 10 Usługi zdrowotne dla seniorów

Istniejące problemy, przyczyny realizacji przedsięwzięcia zintegrowanego (opis sytuacji problemowej)

Podczas przeprowadzonych w ramach projektu wizyt studyjnych zdiagnozowano, że do istotnych problemów społecznych należy rosnąca liczba osób starszych, mieszkających samotnie, którzy nie mogą liczyć na wsparcie rodzin. Osoby te wymagają wsparcia w zakresie diagnostyki i dostępu do efektywnego systemu leczenia i rehabilitacji.

Wskaźnik dotyczący odsetka osób w wieku 65+ wykazał, że osoby w tym wieku w 2020 r. stanowiły 19,3% populacji KSSOF, przy czym najwyższe wartości wskaźnik ten osiągnął w następujących jednostkach: Kędzierzyn-Koźle (21,7%), gmina Polska Cerekiew (20%), gmina Zawadzkie (19,4%) oraz Strzelce Opolskie (19,2%). **Wysoki odsetek osób w wieku poprodukcyjnym z relatywnie niskim odsetkiem osób w wieku przedprodukcyjnym rzutują na niekorzystną sytuację w zakresie wskaźnika liczby osób w wieku nieprodukcyjnym w przeliczeniu na 100 osób w wieku produkcyjnym.** W 2020 r. w KSSOF wartość tego wskaźnika wynosiła 63,1 i była niższa zarówno do wskaźnika dla woj. opolskiego (64,5) jak i od wskaźnika krajowego (68). Najgorszą sytuację zdiagnozowano w Kędzierzynie-Koźlu (68,6). Z kolei najbardziej korzystną wartość tego wskaźnika osiągnęły gminy wiejskie Jemielnica (55,5) oraz Reńska Wieś (55,8). Przyniesiony wskaźnik dowodzi o postępującym procesie starzenia się społeczności subregionu. **Konieczne są zatem działania zmierzające do poprawy systemu opieki zdrowotnej, opieki długookresowej nad osobami w podeszłym wieku, zwiększenia możliwości dostępu do odpowiedniej jakości usług zdrowotnych i opiekuńczych, zapewnienia odpowiedniego zaplecza mieszkaniowego a także zwiększenia dostępu do różnego rodzaju form aktywności zapobiegających wykluczeniu społecznemu osób starszych.**

Cel przedsięwzięcia zintegrowanego. Cel ogólny / cele szczegółowe

Rosnąca liczba osób starszych na obszarze KSSOF staje się wyzwaniem cywilizacyjnym. Uzasadnioną potrzebą jest budowa systemu opieki zdrowotnej służącego osobom starszym.

Obszar interwencji realizuje następujące cele i kierunki przedmiotowej strategii:

Cel strategiczny 1. Poprawa jakości usług publicznych świadczonych przez samorządy KSSOF.

Kierunek działania 1.1 Podnoszenie standardów polityki społecznej.

Kierunek działania 1.2 Ochrona zdrowia i profilaktyka zdrowotna.

Kierunek działania 1.4 Budowa systemu wsparcia instytucjonalnego dla seniorów i osób niepełnosprawnych.

Cel strategiczny 2. Zapewnienie odpowiednich zasobów i warunków technicznych do realizacji usług skierowanych dla mieszkańców.

Kierunek działania 2.3 Realizacja polityki dostępności.

Uzasadnienie przedsięwzięcia zintegrowanego

Dużym problemem jest brak systemu indywidualnej koordynacji polegającej na budowaniu sieci społecznej i oparcia dla osoby chorującej, której zadaniem byłoby koordynowanie procesu leczenia w aspekcie medycznym, społecznym i zawodowym. W chwili obecnej chory w zależności od miejsca wsparcia bywa pacjentem, podopiecznym pomocy społecznej, beneficjentem projektu lub interesantem. Działania pomocowe różnorodnych podmiotów są nieskoordynowane, a niekiedy wręcz stoją w opozycji do siebie. Jest to efektem braku przepływu informacji oraz efektywnej współpracy.

Świadczenie zintegrowanych, kompleksowych usług zdrowotnych dla osób starszych przyczyni się do poprawy ich skuteczności i efektywności. Oferta systemowa w ramach rozwoju wsparcia dla

seniorów, będzie stanowiła odciążenie dotychczasowych opiekunów faktycznych seniorów, a przede wszystkim spowolni i ograniczy odpływ osób w wieku aktywności zawodowej z rynku pracy, spowodowany koniecznością zapewnienia opieki nad członkiem rodziny w wieku senioralnym.

Efekty przedsięwzięcia zintegrowanego

Planowane interwencje będą wspierać aktywne starzenie się oraz tworzenie warunków sprzyjających samodzielnemu, niezależnemu i satysfakcjonującemu życiu nawet przy pewnych ograniczeniach funkcjonalnych, co wprost wpisuje się w cel polityki senioralnej w Polsce.

Proponowane wskaźniki pomiaru efektywności projektu zintegrowanego

Wskaźnik produktu:

- Liczba zrealizowanych projektów z zakresu usług zdrowotnych [szt.]

Wskaźnik rezultatu:

- Liczba wspartych miejsc świadczenia usług zdrowotnych istniejących po zakończeniu projektu [szt.]
- Liczba osób objętych usługami zdrowotnymi i rehabilitacyjnymi [osoby].

Zgodność ze Strategią Rozwoju Województwa Opolskiego 2030

CEL STRATEGICZNY 1: CZŁOWIEK I RELACJE – MIESZKAŃCY GOTOWI NA WYZWANIA I TWORZĄCY OTWARTĄ WSPÓLNOTĘ

Cel operacyjny: TRWAŁE WIĘZI SPOŁECZNE

Kierunki działania:

- integracja i aktywizacja społeczna (zwiększanie partycypacji mieszkańców w działaniach na rzecz swoich środowisk lokalnych i całego województwa; wsparcie wspólnych inicjatyw różnych grup społecznych, w tym służących integracji europejskiej, włączanie społeczne osób zagrożonych wykluczeniem; wzrost świadomości potrzeb i problemów osób z niepełnosprawnościami; rozwój budżetów obywatelskich i sołectkich; promocja wolontariatu i innych dobrych praktyk w działalności społecznej);

Cel operacyjny: ROZWINIĘTE I DOSTĘPNE USŁUGI

Kierunki działania:

- rozwój opieki i profilaktyki zdrowotnej (wspieranie budowy spójnego systemu świadczeń medycznych od podstawowej opieki zdrowotnej przez ambulatoryjną opiekę specjalistyczną po leczenie szpitalne; poprawa infrastruktury ochrony zdrowia; zwiększanie dostępu do opieki medycznej; rozwój nowoczesnych usług zdrowotnych, w tym rehabilitacyjnych; edukacja i profilaktyka zdrowotna; promocja zdrowia fizycznego, psychicznego i psychospołecznego; przeciwdziałanie chorobom cywilizacyjnym; wzrost jakości świadczonych usług);
- rozwój usług społecznych (rozwój infrastruktury społecznej; poprawa dostępności do usług żłobkowych i przedszkolnych; wzrost jakości zarządzania w podmiotach świadczących usługi opiekuńcze; wsparcie procesu deinstytucjonalizacji; rozwój usług opiekuńczych i wytchnieniowych; wsparcie osób starszych, z niepełnosprawnościami oraz ich opiekunów

Projekty:

JST	Tytuł projektu	Wartość projektu [zł]
Gmina Bierawa	Rehabilitacja z dojazdem do pacjenta oraz rehabilitacja stacjonarna w Klubie Senior+ w Brzeźcach dla osób starszych	75 000,00
Gmina Jemielnica	Rehabilitacja osób 60+	120 000,00
Gmina Kędzierzyn-Koźle	Aktywizacja osób starszych min. poprzez działalność Uniwersytetów III Wieku, warsztaty terapii zajęciowej	100 000,00
	Rehabilitacja lecznicza seniorów	172 000,00

Gmina Kolonowskie	Poprawa usług rehabilitacyjnych dla seniorów Gminy Kolonowski	700 000,00
Gmina Leńnica	Rehabilitacja seniorów	700 000,00
Gmina Pawłowiczki	Usługi zdrowotne dla seniorów w Gminie Pawłowiczki	60 000,00
Gmina Reńska Wieś	Wsparcie rehabilitacji ruchowej i szpitalnej osób starszych	150 000,00
Powiat Strzelecki	DPS moim drugim-nowym domem	1 000 000,00
	Wiedza o zdrowiu drogą do dłuższego życia	1 500 000,00
Gmina Strzelce Opolskie	Stacjonarne i mobilne usługi pielęgnacyjne, opiekuńcze i rehabilitacyjne dla strzeleckiego seniora	200 000,00
Gmina Ujazd	Rehabilitacja seniorów	100 000,00
RAZEM PROJEKTY EFS+		4 877 000,00

PZ 11 Wsparcie zdrowia psychicznego dzieci i młodzieży

Istniejące problemy, przyczyny realizacji przedsięwzięcia zintegrowanego (opis sytuacji problemowej)

Z danych statystycznych gromadzonych przez Światową Organizację Zdrowia (WHO) wynika, że około 50% wszystkich zaburzeń zdrowia psychicznego prowadzących do nadużywania środków psychoaktywnych, agresji i przemocy oraz innych zachowań antyspołecznych, rozmaitych wykroczeń i ogólnego zaniedbania zaczyna się w okresie dojrzewania. U 10–20% dorastających identyfikuje się problemy ze zdrowiem psychicznym.

Zdrowie psychiczne dzieci i osób dorastających w znacznej mierze zależy od wpływu bliskiego otoczenia społecznego. Dobre zdrowie kształtuje się u dziecka dzięki pozytywnym doświadczeniom już w najwcześniejszym okresie życia w kontaktach z opiekuńczymi i kompetentnymi rodzicami, nauczycielami, a także pod wpływem odpowiednio dobranych i efektywnych programów przedszkolnych i szkolnych. Działaniami z zakresu promocji zdrowia należy więc objąć znaczące dla dziecka osoby dorosłe z jego otoczenia – rodziców i nauczycieli.

Cel przedsięwzięcia zintegrowanego. Cel ogólny / cele szczegółowe

Celem promocji i ochrony zdrowia psychicznego na obszarze KSSOF jest nie tylko aktualne wzmocnienie zdrowia i dobrostanu dzieci i młodzieży, ale także dbanie o zdrowie i kondycję przyszłych osób dorosłych. Wczesne lata życia mają wielki wpływ na zdrowie psychiczne oraz dobre funkcjonowanie poznawcze, emocjonalne i społeczne człowieka. Dobre zdrowie psychiczne w okresie dzieciństwa jest warunkiem optymalnego rozwoju, efektywnego uczenia się, budowania satysfakcjonujących relacji z ludźmi, dbania o własne zdrowie fizyczne i samodzielnego radzenia sobie w dorosłym życiu. Ochrona zdrowia psychicznego młodych ludzi jest więc inwestycją na przyszłość.

Obszar interwencji realizuje następujące cele i kierunki przedmiotowej strategii:

Cel strategiczny 1. Poprawa jakości usług publicznych świadczonych przez samorządy KSSOF.

Kierunek działania 1.1 Podnoszenie standardów polityki społecznej.

Kierunek działania 1.2 Ochrona zdrowia i profilaktyka zdrowotna.

Kierunek działania 1.4 Budowa systemu wsparcia instytucjonalnego dla seniorów i osób niepełnosprawnych.

Cel strategiczny 2. Zapewnienie odpowiednich zasobów i warunków technicznych do realizacji usług skierowanych dla mieszkańców.

Kierunek działania 2.3 Realizacja polityki dostępności.

Uzasadnienie przedsięwzięcia zintegrowanego

Szkoła to nie tylko miejsce, gdzie dziecko zdobywa wiedzę zaplanowaną w programach nauczania, jest także niezwykle ważnym środowiskiem wywierającym ogromny wpływ na rozwój emocjonalny

i społeczny uczenia. To tu młody człowiek poszerza sieć kontaktów społecznych, zdobywa przyjaciół i rozwija umiejętności społeczne. Ma też okazję poznać inne niż w rodzinie wzorce dorosłych ról społecznych. Pod wpływem doświadczeń szkolnych uczeń utrzuca bądź weryfikuje swój obraz świata, ludzi i własnej osoby. Istnieje ścisła zależność pomiędzy stanem zdrowia fizycznego dziecka a jego zdolnością do nauki, osiągania szkolnych sukcesów, także na polu kontaktów społecznych. Stąd tak ważne jest podjęcie interwencji w tym obszarze, także z uwzględnieniem tematyki związanej z pandemią COVID-19 oraz sytuacją wojenną na Ukrainie.

Efekty przedsięwzięcia zintegrowanego

Przyjęcie takich rozwiązań ma na celu stworzenie w szkole warunków dla edukacji, która wspiera zdrowy rozwój dzieci i młodzieży, a także stanowi zdrowe i bezpieczne miejsce pracy dla osób dorosłych.

Proponowane wskaźniki pomiaru efektywności projektu zintegrowanego

Wskaźnik produktu:

- Liczba zrealizowanych projektów z zakresu usług wsparcia [szt.]
- Liczba placówek edukacyjnych objętych wsparciem [szt.]

Wskaźnik rezultatu:

- Liczba uczniów objętych wsparciem [osoby].

Zgodność ze Strategią Rozwoju Województwa Opolskiego 2030

CEL STRATEGICZNY 1: CZŁOWIEK I RELACJE – MIESZKAŃCY GOTOWI NA WYZWANIA I TWORZĄCY OTWARTĄ WSPÓLNOTĘ

Cel operacyjny: TRWAŁE WIĘZI SPOŁECZNE

Kierunki działania:

- integracja i aktywizacja społeczna (zwiększanie partycypacji mieszkańców w działaniach na rzecz swoich środowisk lokalnych i całego województwa; wsparcie wspólnych inicjatyw różnych grup społecznych, w tym służących integracji europejskiej, włączanie społeczne osób zagrożonych wykluczeniem; wzrost świadomości potrzeb i problemów osób z niepełnosprawnościami; rozwój budżetów obywatelskich i sołectkich; promocja wolontariatu i innych dobrych praktyk w działalności społecznej);

Cel operacyjny: ROZWINIĘTE I DOSTĘPNE USŁUGI

Kierunki działania:

- rozwój opieki i profilaktyki zdrowotnej (wspieranie budowy spójnego systemu świadczeń medycznych od podstawowej opieki zdrowotnej przez ambulatoryjną opiekę specjalistyczną po leczenie szpitalne; poprawa infrastruktury ochrony zdrowia; zwiększanie dostępu do opieki medycznej; rozwój nowoczesnych usług zdrowotnych, w tym rehabilitacyjnych; edukacja i profilaktyka zdrowotna; promocja zdrowia fizycznego, psychicznego i psychospołecznego; przeciwdziałanie chorobom cywilizacyjnym; wzrost jakości świadczonych usług);
- rozwój usług społecznych (rozwój infrastruktury społecznej; poprawa dostępności do usług żłobkowych i przedszkolnych; wzrost jakości zarządzania w podmiotach świadczących usługi opiekuńcze; wsparcie procesu deinstytucjonalizacji; rozwój usług opiekuńczych i wytchnieniowych; wsparcie osób starszych, z niepełnosprawnościami oraz ich opiekunów).

Projekty:

JST	Tytuł projektu	Wartość projektu [zł]
Gmina Jemielnica	Wsparcie zdrowia psychicznego dzieci i młodzieży poprzez edukację, spotkania z psychologiem w placówkach oświatowych	150 000,00
Gmina Kędzierzyn-Koźle	Poprawa kondycji psychicznej dzieci i młodzieży ze szkół w Kędzierzynie - Koźlu (między innymi zapobieganie stanom depresyjnym i lękowym)	200 000,00

	Program profilaktyki i zakażeń wirusem brodawczaka ludzkiego (szczepienia przeciwko wirusowi HPV)	160 000,00
Gmina Pawłowiczki	Wsparcie zdrowia psychicznego dzieci i młodzieży	50 000,00
Powiat Strzelecki	Szkolenia podnoszące kompetencje rodzin zastępczych i osób prowadzących rodzinne domy dziecka	220 000,00
	Utworzenie Środowiskowego Centrum Zdrowia Psychicznego dla Dzieci i Młodzieży w Poradni Psychologiczno-Pedagogicznej w Strzelcach Opolskich	1 000 000,00
	Wakacyjny Uniwersytet Rodzicielstwa Zastępczego	2 000 000,00
Gmina Strzelce Opolskie	Wsparcie zdrowia psychicznego dzieci i młodzieży z Gminy Strzelce Opolskie poprzez dodatkowe zajęcia terapeutyczne i edukacyjne	200 000,00
	Covid – trudna sprawa	250 000,00
	3. Wieża Babel	200 000,00
RAZEM PROJEKTY EFS+		4 430 000,00

3. Wymiar terytorialny wsparcia

W strukturze województwa opolskiego wyznaczano obszary strategicznej interwencji (OSI), na które ukierunkowane będą działania rozwojowe i wsparcie w programach rozwoju. OSI pokrywają się ze strukturami funkcjonalno-przestrzennymi, w ramach których następuje integracja funkcjonalna.

Wyodrębniono w ramach województwa 5 OSI:

1. OSI Subregion Aglomeracja Opolska,
2. OSI Subregion Brzeski,
3. OSI Subregion Kędzierzyńsko-Strzelecki,
4. OSI Subregion Północny,
5. OSI Subregion Południowy.

Miasta Kędzierzyn-Koźle i Strzelce Opolskie wskazane są na poziomie krajowym, jako ośrodki średniej wielkości tracące funkcje społeczno-gospodarcze. Ponadto są tu gminy zaliczone w KSRR 2030 do grupy jednostek zagrożonych trwałą marginalizacją (gminy: Cisek i Pawłowiczki). Do subregionu należą również małe miasta tracące funkcje społeczno-gospodarcze: Kolonowskie, Leśnica, Ujazd, Zawadzkie. Atutem subregionu, który może być w jeszcze większym stopniu wykorzystany, jest posiadanie terenów wchodzących w skład Katowickiej Specjalnej Strefy Ekonomicznej. Ich atrakcyjność podnosi położenie w węźle autostradowym, w pobliżu skrzyżowania autostrad A1 i A4. Potencjałem subregionu jest Odra oraz Kanał Gliwicki dające możliwość utworzenia nowych dróg transportowych oraz rozwoju przemysłu bazującego na terminalach przeładunkowych czy centrach logistycznych².

² Strategia Rozwoju Województwa Opolskiego Opolskiego 2030

OSI KRAJOWE**W WOJEWÓDZTWIE OPOLSKIM:****Gminy zagrożone trwałą marginalizacją:****Miasta średnie tracące funkcje społeczno-gospodarcze:**

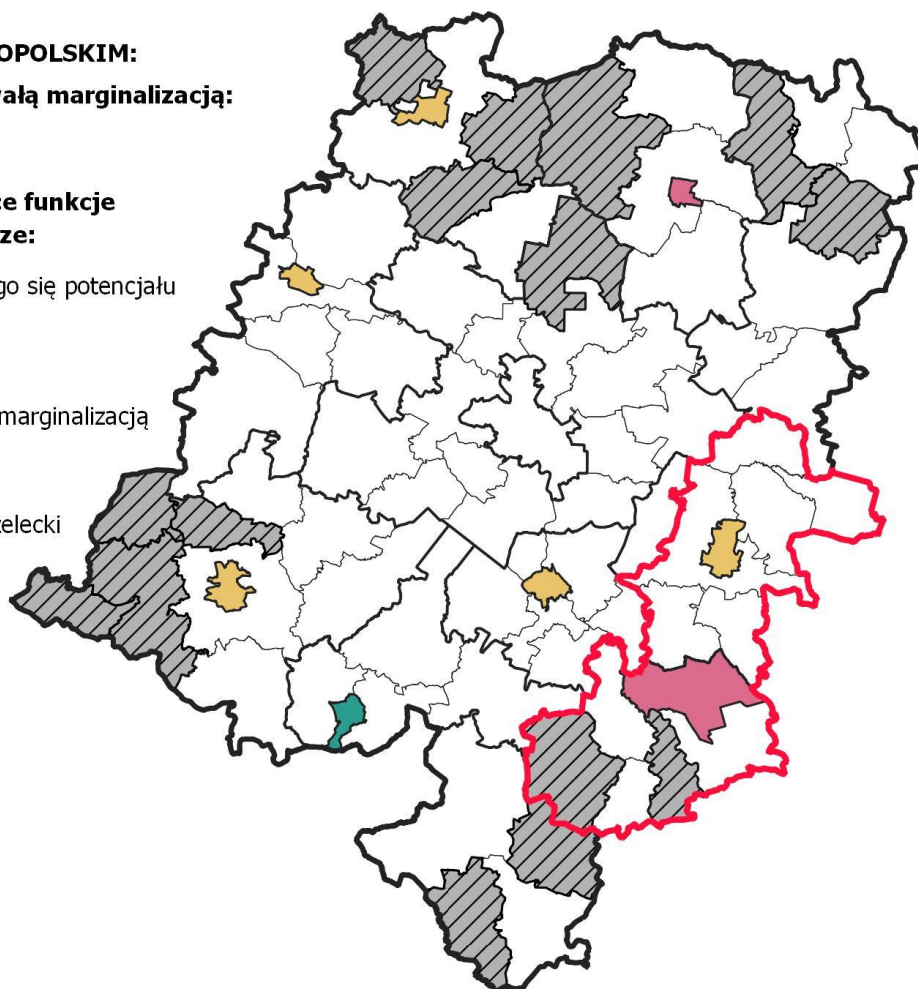
miasta obniżającego się potencjału



miasta stagnujące








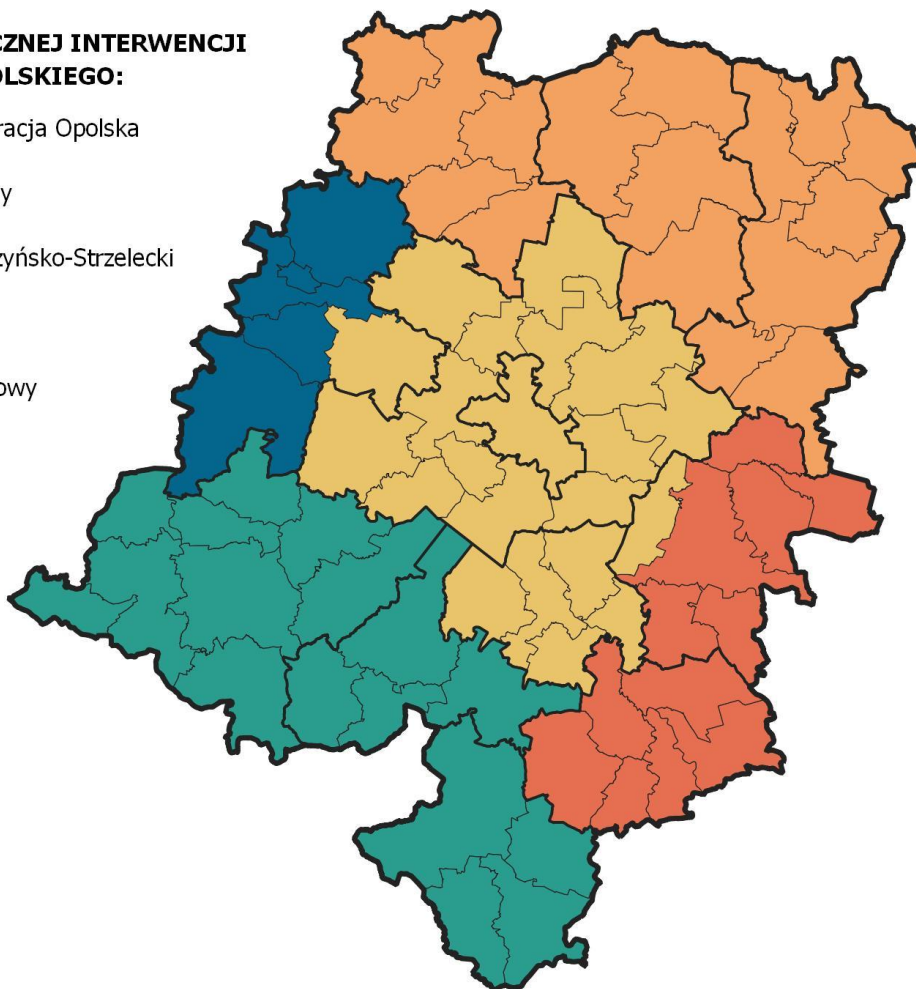
miasta zagrożone marginalizacją

Subregion
Kędzierzyńsko-Strzelecki

Podstawę opracowania stanowią konkretne przedsięwzięcia zgłaszane i opracowywane przez samorządy skupione w KSSOF. Prowadzone prace przygotowawcze doprowadziły do wypracowania obszarów tematycznych, o szczególnym znaczeniu dla subregionu, które bezpośrednio korelują z powiązanimi z nimi celami rozwojowymi. Inwestycje (zadania) skupione w poszczególnych przedsięwzięciach zintegrowanych tworzą tzw. wiązkę projektową. Cechują się zintegrowanym charakterem, co oznacza, że realizacja pełnego zakresu przewidzianych działań będzie miała znaczący wpływ na niwelowanie deficytów rozwojowych, a zasięg ich oddziaływania obejmuje cały obszar KSSOF. Zestawienie projektów zgłoszonych przez samorządy zostało podzielone na listę obejmującą główne zadania inwestycyjne, posiadające status strategiczny oraz projekty powiązane, mające charakter uzupełniający dla przedstawionego schematu interwencji.

**OBSZARY STRATEGICZNEJ INTERWENCJI
WOJEWÓDZTWA OPOLSKIEGO:**

-  Subregion Aglomeracja Opolska
-  Subregion Północny
-  Subregion Kędzierzyńsko-Strzelecki
-  Subregion Brzeski
-  Subregion Południowy



OSI Subregion Kędzierzyńsko-Strzelecki charakteryzuje się wysokim potencjałem rozwojowym oraz złożonością problemów. Obszar wyróżnia różnorodność funkcjonalna - od koncentracji potencjału produkcyjnego przemysłu, po obszary o najwyższych walorach przyrodniczo-krajobrazowych.

Rozdział zostanie uzupełniony po ostatecznej akceptacji zakresu projektów inwestycyjnych planowanych w ramach instrumentu ZIT.

V System realizacji, spójność dokumentu, wymiar partycypacyjny

Przedmiotowy rozdział to obligatoryjny element w ramach tworzenia dokumentów planistycznych. Opracowanie zgodnie z najlepszymi praktykami i standardami musi być zwieńczone systemem wdrażania, który umożliwi realizację zapisanych planów strategicznych i operacyjnych. Ponadto sformułowane warunki i procedury obowiązujące w realizacji planu działań stanowią obligatoryjny element zgodnie z obowiązującymi przepisami.

Rozdział składa się z dwóch zasadniczych części. Pierwszą z nich jest przedstawienie zasad wdrażania ZIT na terenie KSSOF, poprzez działania prowadzone na zasadzie Porozumienia Międzygminnego, w ramach którego powołane zostaną trzy organy (Komitet Sterujący, Prezydium i Obsługa administracyjna KSSOF). Natomiast drugim elementem rozdziału jest umieszczenie ramowych przepisów związanych z monitorowaniem i ewaluacją samego dokumentu.

1. Założenia wdrożeniowe

Zgodnie z ustawą o samorządzie gminnym, strategia rozwoju zawiera oczekiwane rezultaty planowanych działań, w tym w wymiarze przestrzennym oraz wskaźniki ich osiągnięcia, przedstawia system realizacji strategii, w tym wytyczne do sporządzania dokumentów wykonawczych, a także ramy finansowe i źródła finansowania.

System wdrażania Strategii Rozwoju Subregionu Kędzierzyńsko-Strzeleckiego na lata 2021-2030 obejmuje dwa poziomy funkcjonowania:

- Poziom strategiczny
- Poziom operacyjny

Poziom strategiczny opisuje założenia rozwojowe KSSOF. Wskazuje na cele strategiczne i kierunki działań, w perspektywie długookresowej. Ponadto, przedstawia wizję, czyli opis pożądanego stanu w dłuższej perspektywie oraz misję, która określa główne wartości w odniesieniu do wskazanych celów strategicznych i kierunków działań.

Poziom operacyjny przedstawia plan działań ZIT, z wyszczególnieniem poszczególnych przedsięwzięć, które realizowane będą w formule ZIT i poza ZIT, których interesariuszami są mieszkańcy, przedsiębiorcy oraz organizacje działające na terenie subregionu.

Relacje pomiędzy Strategią Rozwoju Subregionu a Programem ZIT trzeba interpretować jako relacje dokumentu kierunkowego i programu wykonawczego. W ramach strategii przyjmuje się podejście całościowe do rozwoju subregionu. Dodatkowo zaprezentowany w powyższym rozdziale Program ZIT jest opracowaniem, które podkreśla zintegrowany charakter zawartych w nim projektów i jest odpowiedzią na nowe podejście do zarządzania rozwojem.

2. Monitoring i ewaluacja

Zgodnie z art.10e ust. 3 ustawy o samorządzie gminnym, strategia określa oczekiwane rezultaty planowanych działań, w tym w wymiarze przestrzennym oraz wskaźniki ich osiągnięcia. W niniejszym rozdziale przedstawiono katalog wskaźników dopasowanych do działań wyróżnionych w strategii, dotyczących dwóch poziomów monitorowania.

Monitoring prowadzony będzie w okresach dwuletnich. Prowadzany jest w celu zapewnienia ciągłości, prawidłowości i efektywności realizacji strategii, pozwala na wykrycie ewentualnych zagrożeń, ale także na lepsze ukierunkowanie na osiągnięcie przyjętych w strategii celów. Ponadto monitoring pozwala na uzyskanie informacji dotyczących działań, które zostały wskazane do realizacji w czasie obowiązywania strategii. Prowadzony będzie na dwóch wskazanych wcześniej poziomach. W przypadku poziomu strategicznego, istotne jest zbadanie zmian, rezultatu, dlatego też stworzono listę wskaźników rezultatu do kierunków działań zaplanowanych w strategii. W wymiarze strategicznym oceniany będzie postęp w realizacji całego programu, natomiast w przypadku poziomu operacyjnego, chodzi o ocenę efektów poszczególnych przedsięwzięć. Na poziomie operacyjnym monitoring zostanie zrealizowany, poprzez wskazanie odsetka projektów, przedsięwzięć zrealizowanych, co dwa lata.

Poniżej przedstawiono wskaźniki do kierunków działań (jako wskaźniki rezultatu) oraz wskaźniki do listy projektów strategicznych w formule ZIT i poza ZIT, które stanowiąc będą załącznik do dokumentu.

Wymiar społeczny		
Cel strategiczny 1.	Poprawa jakości usług publicznych świadczonych przez samorzady KSSOF	Wskaźnik
Kierunek działania 1.1	Podnoszenie standardów polityki społecznej	Liczba opracowanych i przyjętych katalogów usług publicznych w skali ponadlokalnej
Kierunek działania 1.2	Ochrona zdrowia i profilaktyka zdrowotna	Liczba udzielonych porad lekarskich Roczna liczba osób korzystających z objętych wsparciem ośrodków opieki zdrowotnej
Kierunek działania 1.3	Podnoszenie jakości edukacji na terenie KSSOF	Liczba osób uczestniczących w zajęciach edukacyjnych
Kierunek działania 1.4	Budowa systemu wsparcia instytucjonalnego dla seniorów i osób niepełnosprawnych	Liczba osób objętych wsparciem
Kierunek działania 1.5	Rozwijanie oferty instytucji kultury	Liczba imprez i uczestników imprez zorganizowanych przez instytucje kultury
Kierunek działania 1.6	Rozwijanie oferty spędzania czasu wolnego	Liczba imprez sportowo-rekreacyjnych
Kierunek działania 1.7	Wzmacnianie potencjału społeczeństwa obywatelskiego	Liczba organizacji trzeciego sektora objętych wsparciem

Kierunek działania 1.8	Stworzenie odpowiedniej oferty sportowej i rekreacyjnej	Liczba uczestników wydarzeń o charakterze sportowo-rekreacyjnym
Kierunek działania 1.9	Utworzenie systemu wsparcia dla uchodźców wojennych	Liczba osób objętych wsparciem
Cel strategiczny 2.	Zapewnienie odpowiednich zasobów i warunków technicznych do realizacji usług skierowanych dla mieszkańców	Wskaźnik
Kierunek działania 2.1	Modernizacja, rozbudowa i budowa infrastruktury oświatowej	Liczba wspartych obiektów infrastruktury oświatowej
Kierunek działania 2.2	Podnoszenie standardu infrastruktury służby zdrowia	Liczba przebudowanych/wyremontowanych instytucji ochrony zdrowia Liczba wdrożonych e-usług w obszarze ochrony zdrowia
Kierunek działania 2.3	Realizacja polityki dostępności	Liczba obiektów z infrastrukturą dostosowaną do potrzeb osób z niepełnosprawnościami Liczba projektów w których sfinansowano działania dedykowane dla osób z niepełnosprawnościami
Kierunek działania 2.4	Ochrona dziedzictwa kulturowego oraz poszerzenie dostępnych zasobów sektora kultury	Liczba instytucji kultury objętych wsparciem Liczba zmodernizowanych/nowo wybudowanych obiektów infrastruktury kultury
Kierunek działania 2.5	Modernizacja i budowa infrastruktury sportowej i rekreacyjnej	Liczba zmodernizowanych/nowo wybudowanych obiektów infrastruktury sportowej i rekreacyjnej

Wymiar gospodarczy

Cel strategiczny 3	Budowa atrakcyjnego gospodarczo intermodalnego systemu transportowego i komunikacyjnego	Wskaźnik
Kierunek działania 3.1	Wzmacnianie integracji i jakości systemu transportu zbiorowego	Liczba nowych jednostek transportu komunikacji zbiorowej
Kierunek działania 3.2	Rozwój technologii niskoemisyjnych	Liczba wdrożonych rozwiązań niskoemisyjnych Redukcja emisji CO ₂ /rok w wyniku zrealizowanych działań
Kierunek działania 3.3	Modernizacja, rozbudowa i budowa sieci dróg rowerowych wraz z infrastrukturą towarzyszącą	Długość nowo wybudowanych/zmodernizowanych dróg i ścieżek rowerowych
Cel strategiczny 4	Stymulowanie rozwoju gospodarczego w oparciu o posiadane zasoby	Wskaźnik
Kierunek działania 4.1	Podnoszenie jakości kształcenia i kompetencji mieszkańców KSSOF	Liczba osób, które nabyły kompetencje kluczowe lub umiejętności uniwersalne niezbędne na rynku pracy Liczba osób uzyskujących zatrudnienie po ukończeniu edukacji
Kierunek działania 4.2	Prowadzenie aktywnego marketingu gospodarczego KSSOF	Powierzchnia wspartych (przygotowanych) terenów inwestycyjnych

Kierunek działania 4.3	Rozwijanie potencjału turystycznego w oparciu o zasoby kulturowe i przyrodnicze	Wzrost liczby odwiedzin obszaru w wyniku realizacji inwestycji
Kierunek działania 4.4	Aktywne tworzenie atrakcyjnych warunków do prowadzenia działalności gospodarczej	Wzrost liczby osób zatrudnionych w przedsiębiorstwach
Kierunek działania 4.5	Budowa sieci współpracy instytucjonalnej oraz zintegrowanego systemu wsparcia przedsiębiorców	Liczba działań przyczyniających się do poprawy i wzrostu przedsiębiorczości na obszarze Liczba MSP objętych wsparciem

Wymiar przestrzenny

Cel strategiczny 5	Poprawa stanu środowiska naturalnego i bezpieczeństwa mieszkańców	Wskaźnik
Kierunek działania 5.1	Rozwijanie i modernizacja sieci wodno-kanalizacyjnej	Liczba osób przyłączonych do sieci wodno-kanalizacyjnej
Kierunek działania 5.2	Ochrona bioróżnorodności i dbałość o tereny atrakcyjne przyrodniczo	Powierzchnia obszarów prawnie chronionych objętych działaniami ochronnymi
Kierunek działania 5.3	Termomodernizacja obiektów użyteczności publicznej	Liczba zmodernizowanych energetycznie obiektów użyteczności publicznej
Kierunek działania 5.4	Rozwijanie systemu gospodarki odpadami	Wzrost liczby przetworzonych/zebranych odpadów
Kierunek działania 5.5	Rozwijania Odnawialnych Źródeł Energii (OZE)	Liczba wybudowanych/zmodernizowanych instalacji odnawialnych źródeł energii
Kierunek działania 5.6	Rozbudowa i modernizacja oświetlenia ulicznego	Liczba nowo wybudowanych i zmodernizowanych punktów oświetleniowych
Kierunek działania 5.7	Kompleksowe działania na rzecz poprawy jakości powietrza	Spadek emisji zanieczyszczeń gazowych/pyłowych [t/r]
Kierunek działania 5.8	Rozwój systemu bezpieczeństwa, ratownictwa i ochrony przeciwpowodziowej	Liczba wybudowanych/zmodernizowanych obiektów infrastruktury przeciwpowodziowej
Kierunek działania 5.9	Zarządzanie kryzysowe i poprawa bezpieczeństwa publicznego	Spadek poziomu liczby odnotowanych przestępstw
Kierunek działania 5.10	Rozwój systemu sztucznej i naturalnej retencji	Liczba wybudowanych/zmodernizowanych obiektów retencyjnych
Cel strategiczny 6	Integracja przestrzenna, techniczna i planistyczna KSSOF	Wskaźnik
Kierunek działania 6.1	Realizacja opracowanego Planu działań ZIT na lata 2021-2027 jako Obszarów Strategicznej Interwencji dla KSSOF	Liczba zrealizowanych projektów w ramach planu działań ZIT
Kierunek działania 6.2	Integracja planowania przestrzennego na terenie KSSOF	Powierzchnia gmin objętych nowymi uchwałami MPZP
Kierunek działania 6.3	Opracowywanie wspólnych, branżowych dokumentów planistycznych	Liczba opracowanych dokumentów planistycznych
Kierunek działania 6.4	Współpraca w ramach KSSOF i lobbying na rzecz realizacji strategicznych inwestycji publicznych i prywatnych	Liczba zrealizowanych inwestycji publicznych i prywatnych
Kierunek działania 6.5	Prowadzenie skoordynowanej kompleksowej rewitalizacji	Powierzchnia obszarów objętych rewitalizacją

3. Komplementarność opracowania

Strategia Rozwoju Subregionu Kędzierzyńsko-Strzeleckiego na lata 2021-2030, została poddana analizie oraz weryfikacji w zestawieniu z kluczowymi dokumentami strategicznymi i operacyjnymi na szczeblu ogólnoeuropejskim, krajowym, regionalnym oraz lokalnym. Komplementarność celów z zapisami zawartymi w analizowanych dokumentach, została wykazana poniżej.

Europejski Zielony Ład

Europejski Zielony Ład zawiera plan działań, które mają na celu umożliwienie efektywniejszego wykorzystania zasobów, dzięki przejściu na czystą gospodarkę o obiegu zamkniętym, a także przeciwdziałanie utracie różnorodności biologicznej i zmniejszenie poziomu zanieczyszczeń. Kierunki działania, przewidziane do realizacji w niniejszym dokumencie w ramach Celu strategicznego 5. Poprawa stanu środowiska naturalnego i bezpieczeństwa mieszkańców, wpisują się w działania wskazane w dokumencie Europejski Zielony Ład.

Europejski Zielony Ład	Strategia Rozwoju KSSOF na lata 2021-2030
Działania <ul style="list-style-type: none"> • inwestycje w technologie przyjazne dla środowiska • wspieranie innowacji przemysłowych • wprowadzanie czystszych, tańszych i zdrowszych form transportu prywatnego i publicznego • obniżenie emisyjności sektora energii • zapewnienie większej efektywności energetycznej budynków • współpraca z partnerami międzynarodowymi w celu poprawy światowych norm środowiskowych 	Cel strategiczny 5. Poprawa stanu środowiska naturalnego i bezpieczeństwa mieszkańców

Krajowa Strategia Rozwoju Regionalnego 2030

KSRR jest podstawowym dokumentem strategicznym polityki regionalnej państwa w perspektywie do 2030 r., który przedstawia cele polityki regionalnej, a także działania i zadania, które powinny podjąć rząd oraz samorządy na różnych szczeblach: wojewódzkie, powiatowe i gminne, dodatkowo podmioty uczestniczące w realizacji tej polityki, w perspektywie roku 2030. Poniższa tabela przedstawia Cele wskazane w KSRR 2030 oraz odpowiadające im Cele strategiczne przewidziane do realizacji w Strategii Rozwoju Subregionu Kędzierzyńsko-Strzeleckiego na lata 2021-2030.

Krajowa Strategia Rozwoju Regionalnego 2030	Strategia Rozwoju KSSOF na lata 2021-2030
Cel 1. Zwiększenie spójności rozwoju kraju w wymiarze społecznym, gospodarczym, środowiskowym i przestrzennym	Cel strategiczny 1. Poprawa jakości usług publicznych świadczonych przez samorządy KSSOF

	<p>Cel strategiczny 3. Budowa atrakcyjnego gospodarczo intermodalnego systemu transportowego i komunikacyjnego</p> <p>Cel strategiczny 4. Stymulowanie rozwoju gospodarczego w oparciu o posiadane zasoby</p> <p>Cel strategiczny 5. Poprawa stanu środowiska naturalnego i bezpieczeństwa mieszkańców</p> <p>Cel strategiczny 6. Integracja przestrzenna, techniczna i planistyczna KSSOF</p>
Cel 2. Wzmacnianie regionalnych przewag konkurencyjnych	Cel strategiczny 4. Stymulowanie rozwoju gospodarczego w oparciu o posiadane zasoby
Cel 3. Podniesienie jakości zarządzania i wdrażania polityki ukierunkowanych terytorialnie	Cel strategiczny 2. Zapewnienie odpowiednich zasobów i warunków technicznych do realizacji usług skierowanych dla mieszkańców

Koncepcja Przestrzennego Zagospodarowania Kraju 2030

Koncepcja Przestrzennego Zagospodarowania Kraju 2030 (KPZK 2030), to najważniejszy dokument strategiczny dotyczący zagospodarowania przestrzennego. Przedstawia wizję zagospodarowania oraz wskazuje cele i kierunki polityki przestrzennej, a także plan działań w perspektywie do 2030 roku. W poniższej tabeli wykazano komplementarność pomiędzy celami zdefiniowanymi w strategii KSSOF a celami wskazanymi w Koncepcji Przestrzennego Zagospodarowania Kraju.

Koncepcja Przestrzennego Zagospodarowania Kraju 2030	Strategia Rozwoju KSSOF na lata 2021-2030
<p>Cel 1. Podwyższenie konkurencyjności głównych ośrodków miejskich Polski w przestrzeni europejskiej poprzez ich integrację funkcjonalną przy zachowaniu policentrycznej struktury systemu osadniczego sprzyjającej spójności.</p> <p>Cel 6. Przywrócenie i utrwalenie ładu przestrzennego</p>	Cel strategiczny 6. Integracja przestrzenna, techniczna i planistyczna KSSOF
Cel 3. Poprawa dostępności terytorialnej kraju w różnych skalach przestrzennych poprzez rozwijanie infrastruktury transportowej i telekomunikacyjnej	Cel strategiczny 3. Budowa atrakcyjnego gospodarczo intermodalnego systemu transportowego i komunikacyjnego
<p>Cel 4. Kształtowanie struktur przestrzennych wspierających osiągnięcie i utrzymanie wysokiej jakości środowiska przyrodniczego i walorów krajobrazowych Polski</p> <p>Cel 5. Zwiększenie odporności struktury przestrzennej kraju na zagrożenia naturalne i utraty bezpieczeństwa energetycznego oraz kształtowanie struktur przestrzennych wspierających zdolności obronne państwa</p>	Cel strategiczny 5. Poprawa stanu środowiska naturalnego i bezpieczeństwa mieszkańców

Strategia na rzecz Odpowiedzialnego Rozwoju do roku 2020 (z perspektywą do 2030 r.)

Strategia określa podstawowe uwarunkowania, cele i kierunki rozwoju kraju w wymiarze społecznym, gospodarczym, regionalnym i przestrzennym. Cel I koresponduje z Celem 4. niniejszej strategii, natomiast Cel II tożsamy jest z Celami 1. i 2.

Strategia na rzecz Odpowiedzialnego Rozwoju do roku 2020 (z perspektywą do 2030 r.)	Strategia Rozwoju KSSOF na lata 2021-2030
Cel szczegółowy I - Trwały wzrost gospodarczy oparty coraz silniej o wiedzę, dane i doskonałość organizacyjną	Cel strategiczny 4. Stymulowanie rozwoju gospodarczego w oparciu o posiadane zasoby
Cel szczegółowy II – Rozwój społecznie wrażliwy i terytorialnie zrównoważony	Cel strategiczny 1. Poprawa jakości usług publicznych świadczonych przez samorządy KSSOF Cel strategiczny 2. Zapewnienie odpowiednich zasobów i warunków technicznych do realizacji usług skierowanych dla mieszkańców

Krajowa Polityka Miejska 2030

Dokument Krajowa Polityka Miejska 2030, opisuje strategie wspierania rozwoju miast do 2030 r. Wśród głównych wyzwań dla nowej polityki znajduje się niekontrolowana suburbanizacja, polaryzacja rozwoju gospodarczego miast, jak również skutki przeobrażeń demograficznych w miastach – depopulacja oraz starzenie się społeczeństwa. Zaplanowane w dokumencie działania muszą być zintegrowane między sobą. Cel 1. Budowa miast dostępnych i przyjaznych dla wszystkich jego mieszkańców koresponduje z Celem strategicznym 1. Poprawa jakości usług publicznych świadczonych przez samorządy KSSOF oraz Celem strategicznym 2. Zapewnienie odpowiednich zasobów i warunków technicznych do realizacji usług skierowanych dla mieszkańców. Kierunki działań przewidziane do realizacji w ramach Celu strategicznego 4. Stymulowanie rozwoju gospodarczego w oparciu o posiadane zasoby, wpisują się w Cel 2. Podniesienie konkurencyjności i atrakcyjności gospodarczej miast krajowej polityki miejskiej. Cel strategiczny 5. niniejszej strategii koresponduje z Celem 3. Adaptacja miast do zmian klimatu i zwiększenie wykorzystania rozwiązań opartych na naturze, natomiast Cel strategiczny 6. Integracja przestrzenna, techniczna i planistyczna KSSOF jest tożsamy z Celem. 5. Przeciwdziałanie negatywnym skutkom suburbanizacji i ponowne wykorzystanie przestrzeni w miastach.

Krajowa Polityka Miejska 2030	Strategia Rozwoju KSSOF na lata 2021-2030
Cel 1. Budowa miast dostępnych i przyjaznych dla wszystkich jego mieszkańców	Cel strategiczny 1. Poprawa jakości usług publicznych świadczonych przez samorządy KSSOF Cel strategiczny 2. Zapewnienie odpowiednich zasobów i warunków technicznych do realizacji usług skierowanych dla mieszkańców
Cel 2. Podniesienie konkurencyjności i atrakcyjności gospodarczej miast	Cel strategiczny 4. Stymulowanie rozwoju gospodarczego w oparciu o posiadane zasoby
Cel 3. Adaptacja miast do zmian klimatu i zwiększenie wykorzystania rozwiązań opartych na naturze	Cel strategiczny 5. Poprawa stanu środowiska naturalnego i bezpieczeństwa mieszkańców
Cel 5. Przeciwdziałanie negatywnym skutkom suburbanizacji i ponowne wykorzystanie przestrzeni w miastach	Cel strategiczny 6. Integracja przestrzenna, techniczna i planistyczna KSSOF

Strategia rozwoju województwa Opolskiego „Opolskie 2030”

Cele zawarte w niniejszej strategii korespondują z celami strategicznymi wskazanymi w strategii rozwoju *Opolskie 2030*. Cele strategiczne 1 i 2, tożsame są z Celem strategicznym 1. Człowiek i relacje. Cele 5 i 6. Korespondują z Celem 2. Środowisko i Rozwój, a cele 3 i 4. z celem strategicznym 3. Silna gospodarka.

Strategia rozwoju województwa Opolskiego „Opolskie 2030”	Strategia Rozwoju KSSOF na lata 2021-2030
Cel strategiczny 1: Człowiek i relacje – mieszkańcy gotowi na wyzwania i tworzący otwartą wspólnotę	Cel strategiczny 1. Poprawa jakości usług publicznych świadczonych przez samorządy KSSOF Cel strategiczny 2. Zapewnienie odpowiednich zasobów i warunków technicznych do realizacji usług skierowanych dla mieszkańców
Cel strategiczny 2: Środowisko i rozwój – środowisko odporne na zmiany klimatyczne i sprzyjające rozwojowi	Cel strategiczny 5. Poprawa stanu środowiska naturalnego i bezpieczeństwa mieszkańców Cel strategiczny 6. Integracja przestrzenna, techniczna i planistyczna KSSOF
Cel strategiczny 3: Silna gospodarka – gospodarka inteligentna wzmacniająca konkurencyjność regionu	Cel strategiczny 3. Budowa atrakcyjnego gospodarczo intermodalnego systemu transportowego i komunikacyjnego Cel strategiczny 4. Stymulowanie rozwoju gospodarczego w oparciu o posiadane zasoby

Plan zagospodarowania przestrzennego województwa opolskiego

W planie zagospodarowania przestrzennego województwa opolskiego zdefiniowano cel polityki przestrzennej województwa opolskiego jako *„kształtowanie struktury przestrzennej odznaczającej się wysokim poziomem ładu przestrzennego, która będzie umożliwiła wykorzystanie jego zróżnicowanych terytorialnie potencjałów, zapewniła konkurencyjność w stosunku do otoczenia zewnętrznego i eliminowała niekorzystne różnice w warunkach życia wewnątrz regionu”*, który koresponduje z Celem strategicznym 6. Integracja przestrzenna, techniczna i planistyczna KSSOF wskazanym w niniejszej strategii.

Ponadto opracowywana strategia jest spójna z dokumentami na szczeblu lokalnym, które zostały przedstawione poniżej.

Strategie rozwoju
Strategia Rozwoju Powiatu Strzeleckiego 2021-2030
Strategia Rozwoju Powiatu Kędzierzyńsko-Kozielskiego do 2022 roku
Strategia rozwoju gminy Kolonowskie na lata 2016-2022
Strategia Rozwoju Gminy Zawadzkie na lata 2016-2022

Strategie rozwoju

Strategia Rozwoju Gminy Cisek 2016-2025

Strategia Rozwoju gminy Reńska Wieś na lata 2016-2025

Strategia Rozwoju Gminy Ujazd na lata 2015-2025

Strategia Rozwoju Gminy Pawłowiczki na lata 2011-2021

Strategia Rozwoju Gminy Jemielnica

Strategia Rozwoju Gminy Leńnica na lata 2011-2021

Strategia Rozwoju Gminy Strzelce Opolskie 2021+ (w opracowaniu)

Strategia Rozwoju Miasta Kędzierzyn-Koźle do roku 2030 (w opracowaniu)

4. Przebieg i wyniki konsultacji społecznych

Metodologia opracowania strategii w sposób szczególny uwzględniała partycypację społeczną podczas prac nad zawartością opracowania (poprzez m.in. uwzględnienie wyników konsultacji, wizyt studyjnych, warsztatów), a gotowy projekt Strategii podlega konsultacjom społecznym (możliwość zgłaszania uwag i wniosków on-line).

Zastosowanie różnych sposobów przeprowadzenia konsultacji oraz uwzględnienie zróżnicowanego kręgu adresatów, gwarantuje dotarcie do relatywnie szerokiego grona społeczności lokalnej obszaru i instytucji podmiotów odpowiadających za rozwój społeczno-gospodarczy, co warunkuje wdrożenie realnych mechanizmów współdecydowania społecznego.

Przed rozpoczęciem formułowania dokumentu przeprowadzono badania preferencji i potrzeb zarówno samorządów (wizyty studyjne, warsztaty) jak i partnerów społeczno-gospodarczych wybranych metodą kooptacji poprzez wybór najważniejszych organizacji oddziałujących na kształtowanie polityk lokalnych. Wyniki analiz pozwoliły na sprecyzowanie problemów społecznych oraz wskazały sposoby ich rozwiązywania.

Rozdział zostanie uzupełniony po zakończeniu konsultacji społecznych.

5. Ewaluacja ex-ante

Ewaluacja ex-ante to jeden z trzech typów ewaluacji, prowadzony przed rozpoczęciem realizacji interwencji. Ten rodzaj ewaluacji pozwala na weryfikację kompletności, poprawności, adekwatności i trafności wniosków, które wynikają z diagnozy. Ocenia również, czy cele i działania zaplanowane w strategii są możliwe do osiągnięcia i zrealizowania przy wykorzystaniu dostępnych zasobów. Ewaluacja ex-ante ma na celu również weryfikację założeń strategii wobec zapisów dokumentów wyższego rzędu.

W przypadku ewaluacji ex-ante wyróżnia się cztery podstawowe kryteria:

- I. trafności celów strategicznych i planowanych działań względem zidentyfikowanych problemów lub wyzwań,

Na potrzeby niniejszej strategii, stworzono diagnozę obszaru, mającą na celu poznanie potrzeb i problemów oraz zidentyfikowanie potencjałów KSSOF, co pozwoliło na trafne zaplanowanie działań przewidzianych do realizacji. Kompleksowe podejście umożliwiło zidentyfikowanie indywidualnych potrzeb poszczególnych samorządów oraz opracowanie zakresów projektów zintegrowanych, kluczowych dla całego obszaru, co znacząco przełożyło się na jakość przedmiotowego dokumentu. Aby trafnie zaplanować cele, które stanowią będą odpowiedzią na rzeczywiste potrzeby interesariuszy zamieszkujących Subregion Kędzierzyńsko-Strzelecki, dodatkowo przeprowadzono wywiady z przedstawicielami kluczowych środowisk związanych z funkcjonowaniem subregionu. Założenia rozwojowe KSSOF wynikają ściśle z diagnozy oraz potrzeb artykułowanych przez społeczność lokalną, a także propozycji rozwiązań i zmian wskazanych przez rozmówców podczas konsultacji. W strategii wskazano 6 celów strategicznych wraz z przyporządkowanymi do każdego z nich kierunkami działań, które zawierają charakterystykę potrzeb obszaru oraz rekomendacje. Misja i wizja obszaru są powiązane z celami, co wskazuje na zastosowanie poprawnego podejścia, które pozwala stwierdzić, że założenia rozwojowe przedstawione w niniejszym dokumencie są możliwe do zrealizowania.

- II. przewidywanej skuteczności działań na rzecz realizacji celów oraz metod ich wdrażania i zabezpieczenia odpowiednich zasobów,

Wśród obserwowanych procesów w KSSOF wskazuje się m.in. starzenie się społeczności oraz emigrację młodych osób. Istotne jest zatem zapewnienie odpowiedniej jakości usług, dostosowanych do struktury demograficznej społeczeństwa, jak również po to, by uczynić obszar bardziej atrakcyjnym z perspektywy osiedleńczej, turystycznej oraz inwestycyjnej. Planowane działania powinny być kierowane do wszystkich grup mieszkańców, po to by stale wzmacniać i budować i wzmacniać kapitał ludzki oraz zaspokajać aktualne potrzeby mieszkańców KSSOF. Działania przewidziane w ramach Celu 1 Poprawa jakości usług publicznych świadczonych przez samorządy KSSOF, odnoszą się do poprawy istotnych aspektów związanych z polityką społeczną, koniecznością dostosowania jakości kształcenia do aktualnego rynku pracy oraz polityk sektorowych m.in. senioralnej. Zasadność interwencji w ramach Celu strategicznego 2. Zapewnienie odpowiednich zasobów i warunków technicznych do realizacji usług skierowanych dla mieszkańców wynika przede wszystkim z potrzeb lokalnej społeczności. Atrakcyjna oferta czasu wolnego oraz kompleksowo prowadzona polityka kulturalna i społeczna przyczynia się do wzrostu atrakcyjności osiedleńczej. Istotne jest również zapewnienie odpowiednich warunków i dostępności osobom ze szczególnymi potrzebami, ograniczenie zjawiska wykluczenia społecznego. Cel strategiczny 3 Budowa atrakcyjnego gospodarczo intermodalnego systemu

transportowego i komunikacyjnego i Cel strategiczny 4 Stymulowanie rozwoju gospodarczego w oparciu o posiadane zasoby są adekwatne do występujących w KSSOF procesów związanych z rozwojem gospodarczym. Kluczowe jest zatem prowadzenie działań mających na celu budowę marki i konkurencyjności obszaru, a także wzmacnianie potencjału inwestycyjnego oraz wsparcie przedsiębiorczości. Istotne jest również podjęcie działań i prowadzenie kompleksowej polityki transportowej. Z uwagi na rangę i rolę jaką pełni KSSOF, istotne jest wzmacnianie współpracy między gminami, a także szeroka promocja obszaru. Cel strategiczny 5 Poprawa stanu środowiska naturalnego bezpieczeństwa mieszkańców w kontekście kryzysu klimatycznego i zachodzących w konsekwencji zmian wskazany w niniejszej strategii jest adekwatny do zapowiedzi prowadzenia polityki spójności przez Unię Europejską. Skupia się na kwestiach związanych ze środowiskiem. Adaptacja do zmian klimatycznych oraz ochrona bioróżnorodności na terenie KSSOF jest priorytetem, z uwagi na specyfikę obszaru i walory środowiska przyrodniczego, stanowiące zasób i istotny potencjał rozwojowy. Ostatni ze wskazanych celów – Cel strategiczny 6 Integracja i przestrzenna, techniczna i planistyczna KSSOF stanowi odpowiedź na kwestie związane z zapewnieniem spójnego rozwoju obszaru. Za zasadne uznaje się realizację przedsięwzięć z zakresu przeprowadzenia kompleksowej interwencji przestrzennej z uwzględnieniem spójnych planów strategicznych.

III. przewidywanej efektywności sumy zasobów przeznaczonych na realizację działań,

Prowadzenie wspólnych działań w ramach partnerstwa, ukierunkowanych na ograniczenie oraz wyeliminowanie problemów całego obszaru, ale także przy uwzględnieniu specyfiki i różnicowanych potrzeb ośrodków (miejskich i wiejskich budujących KSSOF) pokazuje i stanowi uzasadnienie do przewidywanych nakładów. Koszty i zasoby przeznaczone na realizację celów i założeń, wykorzystane zostaną w sposób jak najbardziej ekonomiczny i skuteczny ponieważ dotyczą rzeczywistych, zidentyfikowanych na analizowanym obszarze problemów i wyzwań.

IV. spójności wewnętrznej między jej celami a priorytetami i działaniami oraz zewnętrznej między założeniami strategii a założeniami dokumentów wyższego rzędu lub równorzędnymi

Strategię Rozwoju KSSOF, cechuje wysoka spójność wewnętrzna. Cele oraz kierunki działań wraz z rekomendacjami, a także zaplanowane przedsięwzięcia są spójne i odnoszą się do priorytetowych kwestii związanych z dalszym rozwojem obszaru. Cele strategiczne wynikają wprost z potrzeb jednostek skupionych w ramach KSSOF. Bazą do formułowania założeń rozwojowych była diagnoza oraz wyniki badań ilościowych i jakościowych, przeprowadzonych na potrzeby opracowania niniejszej strategii. Kierunki działań zawierają się w sześciu celach strategicznych, odnoszących się do wymiaru społecznego gospodarczego i przestrzennego. Każdy z nich został scharakteryzowany oraz przedstawiony z uwzględnieniem możliwych do realizacji typów przedsięwzięć i zadań oraz

rekomendacji, pokazuje, że zaplanowane kierunki nie wykazują sprzeczności pomiędzy sobą, ani nie nakładają się na siebie, tylko są spójne wewnętrznie i wzajemnie się uzupełniają, stanowiąc odpowiedź na zidentyfikowane problemy, słabe strony oraz zagrożenia rozwojowe dla subregionu. W rozdziale komplementarność opracowania, dokument został poddany analizie oraz weryfikacji w zestawieniu z kluczowymi dokumentami strategicznymi i operacyjnymi na różnych szczeblach. Wykazano komplementarność ze wskazanymi dokumentami, poprzez wskazanie spójności między założeniami przedstawionych dokumentów a niniejszej strategii.

Wykaz załączników do dokumentu

1. Załącznik 1 Diagnoza sytuacji społecznej, gospodarczej i przestrzennej
2. Załącznik 2. Model struktury funkcjonalno-przestrzennej KSSOF wraz z ustaleniami i rekomendacjami w zakresie kształtowania i prowadzenia polityki przestrzennej
3. Załącznik 3. Wykaz projektów planowanych do realizacji w formule ZIT – projekty strategiczne
4. Załącznik 4. Wykaz projektów planowanych do realizacji w formule ZIT – projekty komplementarne
5. Załącznik 5. Lista projektów uzupełniających
6. Załącznik 6. Opis przeprowadzonych konsultacji społecznych
7. Załącznik 7. Raport OOS