



Projekt finansowany w formie dotacji celowej ze środków budżetu Państwa, w tym w 15 % ze środków krajowych i w 85 % ze środków Funduszu Spójności z Programu Operacyjnego Pomoc Techniczna 2014-2020

RAPORT

z konsultacji społecznych na etapie przygotowywania Programu Rewitalizacji Miasta Kędzierzyn-Koźle (z perspektywą do roku 2030)

Instytut Badawczy IPC Spółka z o.o.
UL. OSTROWSKIEGO 9, 53-238 WROCŁAW

Spis treści

Wprowadzenie	3
Działania konsultacyjne.....	4
Działania promocyjno-informacyjne.....	15
Podsumowanie.....	35
Zał. nr 1. Raport z badania jakościowego z liderami opinii.....	37
Zał. nr 2. Raport z konsultacji w formie spacerów studyjnych.....	49
Zał. nr 3. Listy osób uczestniczących w warsztatach 20 i 21.07.2016.....	70
Zał. nr 4. Karta projektu	77
Zał. nr 5. Formularz konsultacyjny	80

Wprowadzenie

Zarówno w ustawie z dnia 9 października 2015 roku o rewitalizacji, jak i Wytycznych w zakresie rewitalizacji w programach operacyjnych na lata 2014-2020 podkreśla się znaczenie zasady partnerstwa i partycypacji w procesie tworzenia i wdrażania programu rewitalizacji.

Prace nad przygotowaniem Programu Rewitalizacji oparte były na współpracy ze wszystkimi grupami interesariuszy, w tym szczególnie ze społecznością obszarów rewitalizacji, innymi ich użytkownikami, przedsiębiorcami i organizacjami pozarządowymi.

W trakcie procesu włączania mieszkańców i potencjalnych interesariuszy w prace nad opracowywaniem Programu Rewitalizacji wykorzystano różnorodne formy partycypacji społecznej, których zastosowanie spełniło wymóg skuteczności i adekwatności w kontekście aktywnego uczestnictwa jak najszerszej liczby odbiorców. Z grona licznych narzędzi i technik partycypacyjnych wykorzystano: **warsztaty, badania ankietowe, składanie wniosków (fiszki projektowe), otwarte spotkania, spacer studyjne i konsultacje na obszarach.**

Szczegółowe informacje o formach uspołecznienia procesu rewitalizacji w formie konsultacyjnej, warsztatowej i badawczej zawiera poniższa tabela. W ślad za tymi działaniami szła akcja informacyjno-promocyjna, która opisana została w drugiej części raportu.

Działania konsultacyjne

Tabela 1. Procedura uspołecznienia na etapie przygotowania programu rewitalizacji

Data	Forma	Opis
I OPRACOWANIE DIAGNOZY W PROCESIE KONSULTACJI SPOŁECZNYCH		
Badanie zostało przeprowadzone w dniach od 20 maja do 6 czerwca 2016 roku	Badanie ilościowe – ankiety z mieszkańcami	<p>Zastosowano dwie techniki badawcze:</p> <ul style="list-style-type: none"> • PAPI (Pen & Paper Interview), czyli badanie z wykorzystaniem ankiety papierowej, która wypełniana jest przez respondenta z udziałem ankietera, • CAWI (Computer Assisted Web Interview), czyli badanie z wykorzystaniem elektronicznego formularza ankiety, którą badani samodzielnie wypełniali on-line, po otrzymaniu linku kierującego do kwestionariusza. Link do ankiety umieszczony został na stronie internetowej Urzędu Miasta w Kędzierzynie-Koźlu. <p>Mieszkańcy byli zachęceni do wzięcia udziału w badaniu poprzez:</p> <ul style="list-style-type: none"> • stronę internetową Urzędu Miasta w Kędzierzynie-Koźlu (www.kedzierzynkozle.pl), • profil Miasta na portalu Facebook (www.facebook.com/miastomozliwosci), • profil Miejskich Wodociągów i Kanalizacji na portalu Facebook (www.facebook.com/Miejskie-Wodociagi-i-Kanalizacja-w-Kedzierzynie-Kozlu-991656974215341), • profil Miejskiego Zakładu Energetyki Ciepłej na portalu Facebook (www.facebook.com/Miejski-Zaklad-Energetyki-Cieplnej-Sp-z-oo-w-Kedzierzynie-Kozlu-712422378895233), • profil Miejskiej Biblioteki Publicznej na portalu Facebook (www.facebook.com/mbpkk), • profil Miejskiego Ośrodka Kultury na portalu Facebook (www.facebook.com/MOKwKK/).

W badaniu wzięło udział **529 osób** – dorosłych mieszkańców miasta.

Realizacja badania spotkała się z bardzo przychylnym odbiorem ze strony mieszkańców Kędzierzyna-Koźła, którzy chętnie odpowiadali na pytania ankieterów, a niektórzy nawet dzwonili do Urzędu Miasta, aby móc podzielić się swoją opinią.

Kluczowe wnioski z badania:

- Badani mieszkańcy wyrazili potrzebę podjęcia działań rewitalizacyjnych przede wszystkim w okolicach Starego Miasta/Rynku, a relatywnie wysoki odsetek odpowiedzi wskazuje, że brak i/lub niezadowolający stan techniczny chodników i ulic jest tym, co w największej mierze wymaga podjęcia działań rewitalizacyjnych.
- Stosunkowo wysoki odsetek odnotowano również w przypadku wskazań dotyczących zwiększenia liczby patroli policyjnych oraz zamieszkiwania Kędzierzyna-Koźła przez mniejszość romską.
- Zdaniem mieszkańców, w pierwszej kolejności działania rewitalizacyjne powinny skupić się na okolicach Starego Miasta.
- Większość badanych, jako część miasta, która powinna zostać poddana rewitalizacji w pierwszej kolejności, wskazała swoje miejsce zamieszkania, natomiast co trzeci, miejsce rekreacji i wypoczynku.
- Negatywnymi zjawiskami społecznymi, które są najczęściej dostrzegane przez mieszkańców na wskazanych przez nich obszarach wymagających rewitalizacji są bezrobocie oraz ubóstwo, a zjawiskiem społecznym, jakie ma miejsce najrzadziej, jest wykluczenie osób starszych.
- W przypadku bezrobocia i ubóstwa, na wysokie ryzyko występowania problemów najczęściej wskazywali mieszkańcy osiedla Piastów, zaś najrzadziej osiedla Pogorzelec.
- W przypadku niskiego poziomu samoorganizacji społecznej i współpracy pomiędzy mieszkańcami a władzami publicznymi, niskiego poziomu uczestnictwa społeczności w życiu kulturalnym oraz wykluczenia osób starszych, na wysokie ryzyko występowania problemów,

		<p>najczęściej wskazywali mieszkańcy Śródmieścia, zaś najrzadziej osiedla Pogorzelec.</p> <ul style="list-style-type: none"> • Oceniając elementy składające się na ogólną jakość życia, najwyższy odsetek wskazań odpowiedzi wskazujących na wysoką ocenę odnotowano w przypadku stanu i dostępności infrastruktury sieciowej, zagrożeń dla zdrowia ludzi, jakości i dostępności komunikacji publicznej oraz zagrożeń naturalnych. Najniżej badani ocenili stan techniczny obiektów budowlanych, estetykę otoczenia, aktywność gospodarczą obszaru, stan środowiska oraz poziom indywidualnej przedsiębiorczości. • Najwięcej mieszkańców oczekuje po rewitalizacji poprawy stanu i dróg i chodników oraz budowy ścieżek rowerowych, a najmniejszy odsetek respondentów polepszenia komunikacji miejskiej oraz podniesienia dostępności do komunalnych usług sieciowych. • Niemal wszyscy badani uważają, że rewitalizacja jest ważna dla ich miasta oraz, że problem ten, jest dla nich ważny osobiście. • Mieszkańcy w większości negatywnie wypowiadają się o jakości powietrza na terenie miasta Kędzierzyn-Koźle, a nieco ponad połowa pozytywnie ocenia jakość wody z kranu na terenie miasta. <p>Raport z badania ankietowego stanowi załącznik nr 1 do dokumentu Diagnozy.</p>
<p>Badanie zostało zrealizowane w czerwcu 2016 roku</p>	<p>Jakościowe badanie liderów opinii społecznej</p>	<p>Badanie jakościowe zostało wykonane metodą ankiety pocztowej, wysyłanej oficjalną pocztą przez prezydent miasta Kędzierzyna-Koźla Sabinę Nowosielską. Badanie zostało skierowane do 40 liderów opinii społecznej.</p> <p>Formularz wraz z zaadresowaną, kopertą zwrotną wysłany został do radnych, przedstawicieli rad osiedli, aktywnych NGO, prezesów największych firm z terenu miasta, posłów, senatorów, przewodniczącej Rady Seniorów i przewodniczącej Młodzieżowej Rady Miasta.</p> <p>Informacje zwrotne pozyskano od 13 osób.</p> <p>Respondenci zostali poproszeni o ocenienie wybranych elementów związanych z jakością życia na wskazanym obszarze rewitalizacji oraz o odpowiedzenie na pytania otwarte, na podstawie których można ustalić następujące główne wnioski:</p>

		<ul style="list-style-type: none">• Problem rewitalizacji jest ważny dla mieszkańców Kędzierzyna-Koźła. Problem społecznym dotyczącym miasta najczęściej wskazywanym przez respondentów jest wyludnianie się miasta, a co za tym idzie – również jego starzenie się. Głównym tego powodem jest odpływ młodych i wykształconych ludzi, którym miasto nie może zbyt wiele zaoferować. Rewitalizacja miasta jest więc postrzegana jako środek do przywrócenia mu życia, co miałyby znaleźć odzwierciedlenie w przyciągnięciu turystów oraz inwestorów, zachęceniu mieszkańców do spędzania czasu w mieście a także zatrzymaniu młodych ludzi w Kędzierzynie-Koźlu.• Respondenci zauważają, że na odpływ młodych ludzi z miasta mają wpływ przede wszystkim takie czynniki jak brak pracy oraz brak mieszkania a także brak odpowiedniej oferty kulturalnej. W efekcie Kędzierzyn-Koźle nie jest odpowiednim miejscem na założenie rodziny. Młodzi ludzie poszukując stabilizacji muszą wyjeżdżać z miasta w poszukiwaniu pracy. Dodatkowo na odpływ młodych ludzi może mieć również wpływ słabe skomunikowanie miasta z pozostałą częścią Polski oraz słaba infrastruktura drogowa w samym mieście.• Najczęściej wskazywanymi obszarami do rewitalizacji są okolice centrum oraz Koźle-Port. Związane jest to z postrzeganiem tych obszarów jako miejsc turystycznych, mających na celu przyciągnięcie ludzi i mającymi być wizytówkami miasta, jednakże respondenci zwracają uwagę również na to, że miasto jest podzielone na dzielnice które, oprócz centrum, też wymagają rewitalizacji. Dzielnice te nie tworzą razem wspólnej całości ale są osobnymi ośrodkami, które według respondentów wymagają indywidualnego podejścia do ich naprawy. Ważne jest również wyrównanie poziomu życia ludzi pomiędzy poszczególnymi częściami miasta.• Uczestnicy badania dostrzegają potrzebę kompleksowego zadbania o Kędzierzyn-Koźle: remontu dróg i chodników, wyburzenia/odrestaurowania starych budynków, zagospodarowania terenów zielonych, zbudowania ścieżek rowerowych, założenia monitoringu w zrewitalizowanych miejscach oraz budowy infrastruktury rekreacyjno-sportowej.• Większość respondentów opisała optymistyczny scenariusz, w którym Kędzierzyn-Koźle w perspektywie dziesięciu lat zamienia się w pełne życia miasto z dużym potencjałem
--	--	---

		<p>gospodarczym, przyjazne młodym ludziom, z rozwijającymi się ośrodkami edukacyjnymi i kulturowymi a także przyciągające turystów, co miałyby być wynikiem wprowadzonych zmian.</p> <p>Raport z badania jakościowego stanowi załącznik 1.</p>
<p>22.06.2016, godz. 13.30</p> <p>Urząd Miasta Kędzierzyn-Koźle, ul. Grzegorza Piramowicza 32, sala 420</p>	<p>Spotkanie z Zespołem ds. Rewitalizacji Miasta</p>	<p>Spotkanie konsultacyjne z Zespołem ds. Rewitalizacji służące opracowaniu Programem Rewitalizacji Miasta Kędzierzyn-Koźle (z perspektywą do roku 2030). Jego celem było przedstawienie wyników diagnozy stanów kryzysowych w mieście Kędzierzyn-Koźle oraz prace nad wyznaczeniem obszaru zdegradowanego i obszaru rewitalizacji.</p> <p>Program spotkania:</p> <ul style="list-style-type: none"> • Wprowadzenie do tematyki rewitalizacji. • Przedstawienie wyników diagnozy. • Przedstawienie wyników badań z mieszkańcami. • Omówienie propozycji zasięgu przestrzennego obszaru zdegradowanego. • Omówienie propozycji zasięgu przestrzennego obszaru rewitalizacji. <p>W trakcie spotkania:</p> <ol style="list-style-type: none"> 1. Przyjęto ustalenia dotyczące zdiagnozowanych stanów kryzysowych na obszarze miasta Kędzierzyn-Koźle w następujących sferach: społecznej, gospodarczej, środowiskowej, przestrzenno-funkcjonalnej i technicznej. 2. Przyjęto uzgodnienia co do zasięgu przestrzennego obszaru zdegradowanego. 3. Uzgodniono, że na obszarze miasta Kędzierzyn-Koźle rewitalizacji podlegać będą cztery obszary. <p>Moderatorami spotkania byli dr Przemysław Wołczek oraz mgr inż. Marek Karłowski – przedstawiciele Instytutu Badawczego IPC.</p>

<p>22.06.2016, godz. 17.00; Miejski Ośrodek Kultury, al. Jana Pawła II 27, Kędzierzyn-Koźle, sala nr 19.</p>	<p>Warsztat z udziałem społeczności mieszkańców i interesariuszy</p>	<p>Spotkanie konsultacyjne w formie warsztatów przeznaczone było dla mieszkańców miasta oraz innych interesantów. Konsultacje miały na celu zebranie uwag, opinii i propozycji odnośnie wyznaczenia obszaru zdegradowanego i obszaru rewitalizacji objętego Programem Rewitalizacji Miasta Kędzierzyn-Koźle (z perspektywą do roku 2030).</p> <p>Program spotkania:</p> <ul style="list-style-type: none"> • zapoznanie uczestników z tematyką rewitalizacji; • przedstawienie wyników diagnozy miasta w obszarach: <ul style="list-style-type: none"> ○ społecznym, ○ gospodarczym, ○ środowiskowym, ○ przestrzenno-funkcjonalnym, ○ technicznym; • przedstawienie wyników badań ankietowych prowadzonych z mieszkańcami; • wyznaczenie obszaru zdegradowanego i przedstawienie propozycji zasięgu obszaru rewitalizacji; • dyskusja. <p>Spotkanie konsultacyjne trwało 2 godziny. Moderatorem był dr Przemysław Wołczek, przedstawiciel Instytutu Badawczego IPC.</p> <p>Mieszkańcy Kędzierzyna-Koźla oraz inni interesariusze Programu Rewitalizacji Miasta Kędzierzyn-Koźle (z perspektywą do roku 2030) byli zachęceni do zapoznania się z przygotowaną diagnozą (dostępną w zakładce „Rewitalizacja” strony UM).</p>
--	---	---

Rys. 1. Spotkanie konsultacyjne w dniu 22.06.2016



Rys. 2. Spotkanie konsultacyjne w dniu 22.06.2016



II OPRAWOWANIE PROGRAMU REWITALIZACJI W PROCESIE KONSULTACJI SPOŁECZNYCH

Przeprowadzono 4 spacer studyjne w następujących terminach i na następujących obszarach:

- 18.07.2016 – osiedle Blachownia
- 19.07.2016 – osiedla Pogorzelec, Śródmieście
- 20.07.2016 – osiedle Stare Miasto, Kłodnica

Spacer studyjne na obszarach rewitalizacji

Spacer studyjne to spotkania w terenie, łączące w sobie elementy zwiedzania, wykładu o danym obszarze, dyskusji i bieżącego zbierania uwag ustnych. W Kędzierzynie-Koźlu spacer studyjne stanowiły formę konsultacji społecznych, w ramach której uczestnicy odwiedzali obszary zdegradowane, które mają zostać objęte procesem rewitalizacji oraz konsultowali się z mieszkańcami w ich naturalnym środowisku.

Uczestnikami spacerów studyjnych na obszarach rewitalizacji byli przedstawiciele władz miasta: prezydent Sabina Nowosielska, radni, przedstawiciele Wydziału Strategii, Rozwoju i Środków Pomocowych Urzędu Miasta, członkowie Rad Osiedli, dyrektor powstającego Muzeum Ziemi Kozielskiej, mieszkańcy, przedstawiciele mediów oraz przedstawiciel Wykonawcy.

Oprócz wizji lokalnej na obszarach zdegradowanych celem spacerów było zbieranie ustnych uwag mieszkańców poszczególnych osiedli. Uwagi te po analizie merytorycznej zostały wzięte pod uwagę w trakcie opracowywania Programu Rewitalizacji Miasta Kędzierzyn-Koźle.

Podczas spacerów prowadzono również dokumentację fotograficzną

Spotkania konsultacyjne w formie spacerów studyjnych na obszarach rewitalizacji poprowadził moderator z firmy Instytut Badawczy IPC Spółka z o.o. z Wrocławia – Adam Paluch. Każdy ze

<p>(Koźle Port)</p> <ul style="list-style-type: none"> • 21.07.2016 – osiedle Azoty 		<p>spacerów trwał od 1,5 do 2 godzin.</p> <p>Raport ze spacerów badawczych (w którym znajduje się również obszerna dokumentacja fotograficzna i lista zgłaszanych przez mieszkańców postulatów) stanowi załącznik 2.</p>
<p>4 spotkania konsultacyjne w terminach:</p> <p>20.07.2016, godz. 17.00</p> <p>•ŚRÓDMIEŚCIE - POGORZELEC</p> <p>Miejski Ośrodek Kultury „Chemik”, al. Jana Pawła II 27, sala nr 24.</p> <p>•BLACHOWNIA</p> <p>Dom Kultury Lech, ul. Wyzwolenia 7B</p> <p>21.07.2016, godz.17.00</p> <p>•STARE MIASTO-KŁODNICA</p> <p>Dom Kultury Koźle ul. Skarbowa 10,</p>	<p>Spotkania konsultacyjne na obszarach rewitalizacji</p>	<p>Cykl czterech spotkań konsultacyjnych w formule warsztatów służących opracowaniu Lokalnego Programu Rewitalizacji Miasta Kędzierzyn-Koźle na lata 2016-2023. Na każdym z czterech obszarów rewitalizacji przeprowadzono jedno spotkanie.</p> <p>Celem spotkań było wypracowanie wizji rozwoju obszaru rewitalizacji, celów głównych, szczegółowych i wreszcie formułowanie kluczowych przedsięwzięć/projektów rewitalizacyjnych. Osobnym istotnym elementem warsztatów było wypracowanie analizy SWOT każdego z czterech obszarów rewitalizacji. Spotkania realizowane były w oparciu o partnerstwo lokalne przy zaangażowaniu przedstawicieli życia społecznego, gospodarczego oraz politycznego gminy.</p> <p>Na program spotkań składały się:</p> <ul style="list-style-type: none"> • Wprowadzenie do tematyki rewitalizacji. • Przedstawienie wyników diagnozy. • Omówienie zasięgu przestrzennego obszaru zdegradowanego i obszarów rewitalizacji. • Prace nad opracowaniem analizy SWOT dla obszaru rewitalizacji Centrum, Blachownia, Koźle, Azoty (odpowiednio dla każdego ze spotkań). • Prace na opracowaniem wizji i celów rewitalizacji dla obszaru rewitalizacji. • Prace nad opracowaniem kierunków działań rewitalizacyjnych dla obszaru rewitalizacji. • Uczestnikami spotkań konsultacyjnych w formule warsztatów na obszarach rewitalizacji byli interesariusze rewitalizacji, w szczególności mieszkańcy. W warsztatach wzięło udział łącznie 80 osób, w tym: <ul style="list-style-type: none"> • Obszar Blachownia – 14 osób. • Obszar Śródmieście i Pogorzelec – 22 osoby. • Obszar Stare Miasto i Koźle-Port – 25 osób. • Obszar Azoty – 19 osób.

sala nr 2

•**AZOTY**

Świetlica
(Mieszkania
Chronione),
ul. Waryńskiego
1-3

Spotkania konsultacyjne na obszarach rewitalizacji poprowadzili moderatorzy z firmy Instytut Badawczy IPC Spółka z o.o. z Wrocławia – dr Przemysław Wołczek i mgr inż. Marek Karłowski.

Lista obecności na każdym ze spotkań stanowi **załącznik 3**.

Rys. 3. Warsztaty na podobszarze Centrum



Rys. 4. Warsztaty na podobszarze Centrum



Rys. 5. Warsztaty na podobszarze Blachownia



Rys. 6. Warsztaty na podobszarze Blachownia



Rys. 7. Warsztaty na podobszarze Koźle



Rys. 8. Warsztaty na podobszarze Koźle



Rys. 9. Warsztaty na obszarze Azoty



Rys. 10. Warsztaty na obszarze Azoty



Formularz był dostępny na stronie internetowej miasta od końca czerwca.

Korespondencyjne zbierania wniosków (tzw. fiszki projektowe)

Przeprowadzone zostało korespondencyjne zbieranie pomysłów i projektów rewitalizacyjnych w oparciu o przygotowany i uzgodniony formularz projektów/przedsięwzięć rewitalizacyjnych (tzw. fiszka projektowa).

Jedno zgłoszenie mogło dotyczyć tylko jednego konkretnego, proponowanego przedsięwzięcia – np. miejsca, które wymaga zagospodarowania albo nieruchomości, która wymaga remontu, lub też

<p>Zakończenie zbierania zadań rewitalizacyjnych nastąpiło pod koniec sierpnia.</p>	<p>poprzez dedykowany formularz</p>	<p>powszechnego problemu społecznego do rozwiązania, itp. W razie potrzeby ta sama osoba mogła złożyć więcej niż jedną kartę. Zgłaszać można było zarówno projekty dotyczące przestrzeni publicznych czy remontowo-budowlane, jak i projekty o charakterze społecznym, środowiskowym czy gospodarczym – pomysły na zagospodarowanie czy poprawę wizerunku przestrzeni, przeprowadzenie akcji sąsiedzkich itp.</p> <p>Przedmiotem propozycji mogły być zarówno gotowe projekty, które zgłaszający chcieliby zaproponować do ujęcia w Programie Rewitalizacji, jak i wstępne propozycje lub postulaty co do konkretnych przedsięwzięć, które powinny zostać podjęte na wybranym obszarze gminy.</p> <p>Zgłaszającymi mogły być zarówno osoby fizyczne, jak i prawne, zarówno podmioty publiczne, jak i prywatne – począwszy od mieszkańców gminy poprzez przedsiębiorców, właścicieli i zarządców nieruchomości czy też lokalnych liderów.</p> <p>Wypełnione formularze można było przekazywać w formie elektronicznej (edytowalnej) przesyłając na adres: rewitalizacja@kedzierzynkozle.pl. Wszystkie zgłaszane projekty zostały zgromadzone i ocenione pod kątem możliwości ujęcia ich w dokumencie. Zgłoszone projekty i pomysły, które spełniły wymogi formalne zostały ujęte w programie rewitalizacji.</p> <p>Wzór karty projektu (tzw. fiszki) znajduje się w załączniku 4.</p>
<p>Uwagi do projektu Programu Rewitalizacji zbierane w miesiącu wrześniu (13- 28 września 2016r)</p>	<p>Proces konsultacji projektu dokumentu poprzez formularz elektroniczny</p>	<p>Zbieranie uwag do propozycji dokumentu stanowiącego Program Rewitalizacji poprzez konsultacyjny formularz uwag. Formularz taki opracowany został przez Instytut Badawczy IPC i zamieszczony na stronie internetowej Urzędu Miasta w Kędzierzynie-Koźlu (www.kedzierzynkozle.pl) w zakładce „Rewitalizacja”.</p> <p>Mieszkańcy Kędzierzyna-Koźla oraz inni interesariusze Programu Rewitalizacji Miasta Kędzierzyn-Koźle (z perspektywą do roku 2030) byli zachęceni do zapoznania się z przygotowanym projektem dokumentu (dostępnym w zakładce „Rewitalizacja” strony UM).</p> <p>Wszelkie sugestie można wnosić za pomocą przygotowanego formularza poprzez przesłanie jego elektronicznej i edytowalnej wersji na adres: rewitalizacja@kedzierzynkozle.pl. Rozpatrzenie uwag i zmiana dokumentu może nastąpić na przełomie października i listopada 2016 roku.</p> <p>Wzór elektronicznego formularza uwag znajduje się w załączniku 5.</p>

Działania promocyjno-informacyjne

Oprócz powyższych działań o charakterze badawczo-warsztatowym proces włączania mieszkańców w prace nad przygotowaniem Programu Rewitalizacji Miasta Kędzierzyn-Koźle (w perspektywie do roku 2030) realizowany był także poprzez szeroko zakrojoną akcję promocyjno-informacyjną.

W celu poniesienia wiedzy mieszkańców i innych podmiotów zainteresowanych problematyką rewitalizacji oraz zwrócenia uwagi na społeczny wymiar rewitalizacji zostały przeprowadzone następujące działania informacyjne:


- 1) Miasto na stronie internetowej stworzyło zakładkę REWITALIZACJA, gdzie umieszczano na bieżąco wszelkie informacje na temat tego, co dzieje się w ramach prac nad dokumentem. Zakładka ta dostępna jest pod adresem: <http://www.kedzierzynkozle.pl/strona/rewitalizacja-miasta>

Informacje na tej stronie miały formę tabeli, w której jasno i precyzyjnie opisano każdy etap prac nad Programem Rewitalizacji oraz wytworzone dokumenty. Poniżej zamieszczono zrzut ekranu zawierający fragment tejże strony, a także pełny zakres informacji na niej dostępnych.

Rys. 11. Zakładka "Rewitalizacja" na stronie UM w Kędzierzynie-Koźlu (nagłówek)

The screenshot shows the website interface for 'REWITALIZACJA MIASTA'. At the top, there are navigation tabs: 'Strona główna', 'Urząd miasta', 'Dla mieszkańca', and 'Rewitalizacja miasta'. The main content area features a header with logos for 'Fundusze Europejskie', 'MINISTERSTWO ROZWOJU', 'OPOLENIE', and 'Unia Europejska'. Below this, a red banner reads 'Wygrajmy razem nasze miasto!'. The main text describes the project as a joint effort to improve the town, mentioning the 'Program Rewitalizacji Miasta Kędzierzyn-Koźle'. A list of actions is provided, such as 'wypełnić ankietę', 'wziąć udział w spotkaniu konsultacyjnym', and 'przejszyc na warsztaty dot. rewitalizacji'. A table titled 'PLAN PRACY NAD DOKUMENTEM' is partially visible at the bottom, with columns for 'TERMIN', 'ZAKRES PRAC', and 'MATERIAŁ DO POBRANIA'. On the right side, there is a 'KALENDARZ WYDARZEŃ' for the month of 'Wrzesień' (September), showing dates from 1 to 30. Below the calendar, there is a section for 'NAJBLIŻSZE WYDARZENIE' with a date '08.09' and a title 'Wystawa prac Elżbiety Gąsowskiej i Danuty Marczewskiej...'. The website also includes social media icons for Facebook, YouTube, and Twitter.

Rys. 12. Informacje dostępne w zakładce "Rewitalizacja" na stronie UM w Kędzierzynie-Koźlu



Projekt finansowany w formie dotacji celowej ze środków budżetu Państwa, w tym w 15 % ze środków krajowych i w 85 % ze środków Funduszu Spójności z Programu Operacyjnego Pomoc Techniczna 2014-2020

Wygrajmy razem nasze miasto!

Kędzierzyn-Koźle to nasza wspólna przestrzeń. Miejsce gdzie mieszkamy, pracujemy, gdzie spędzamy wolny czas. Jako mieszkańcy najlepiej znamy słabe i mocne strony swoich osiedli i najbliższej okolicy. Właśnie teraz możemy śmiało o nich porozmawiać. Nie bądź bierny włącz się w prace zmierzające do przygotowania **Programu Rewitalizacji Miasta Kędzierzyn-Koźle**.

Możesz:

- wypełnić ankietę,
- wziąć udział w spotkaniu konsultacyjnym,
- porozmawiać z nami na spacerze badawczym,
- przyjść na warsztaty dot. rewitalizacji,
- zgłosić swój pomysł do programu lub zadanie, które powinna zainicjować gmina *
- zaopiniować projekt dokumentu.

** tylko zadania (projekty, inicjatywy, pomysły), które znajdą się w dokumencie mają szansę na dofinansowanie ze środków UE*

1. PLAN PRACY NAD DOKUMENTEM:

TERMIN	ZAKRES PRAC	MATERIAŁ DO POBRANIA
<i>maj/czerwiec</i>	Badania diagnostyczne ilościowe i jakościowe (wywiady w terenie, badanie ankietowe on-line, badanie wśród liderów opinii społecznej)	<ul style="list-style-type: none"> • Informacja o przystąpieniu do prac nad dokumentem (17.05.2016 r.) • Badanie ankietowe (<i>zakończono 7.06.2016 r. – dziękujemy za udział</i>)
<i>czerwiec</i>	Przedstawienie obszarów zdegradowanych	<ul style="list-style-type: none"> • Zaproszenie na spotkanie konsultacje (22.06.2016 r) • Wstępna diagnoza miasta • Plakat informacyjny
<i>lipiec/sierpień</i>	Praca nad Programem Rewitalizacji (spacery	<ul style="list-style-type: none"> • KARTA PROJEKTU - pobierz, wypełnij, wyślij

	badawcze, spotkania warsztatowe, zbieranie pomysłów na działania rewitalizacyjne)	<ul style="list-style-type: none"> • Program Rewitalizacji Miasta Kędzierzyn-Koźle - wstępna DIAGNOZA • Zapraszamy na warsztaty 20 i 21 lipca • Obszar rewitalizacji (wykaz ulic) • Raport ze spacerów studyjnych
wrzesień	Konsultacje społeczne	<ul style="list-style-type: none"> • PROGRAM REWITALIZACJI MIASTA KĘDZIERZYN-KOŹLE (z perspektywą do roku 2030) • Załącznik do programu - DIAGNOZA • Formularz konsultacyjny
październik	Przekazanie dokumentu Zespołowi ds. rewitalizacji przy Urzędzie Marszałkowskim Województwa Opolskiego	
październik/listopad	Ewentualna korekta dokumentu wynikająca z uwag zgłoszonych przez Zespół ds. rewitalizacji	
grudzień	Zamknięcie prac nad dokumentem Wdrożenie i realizacja zapisów programu	

2. SŁÓW KILKA O REWITALIZACJI

REWITALIZACJA – to więcej niż remont. Rewitalizacja jest zbiorem kompleksowych działań, prowadzonych na rzecz lokalnej społeczności, przestrzeni, gospodarki i środowiska, realizowana na obszarze zdegradowanym, i wykorzystująca jego czasem niedostrzeżony potencjał.

Aby mówić o obszarze zdegradowanym należy rozpocząć od **szczegółowej diagnozy**, obejmującej teren całego miasta. W pierwszej kolejności ustalany jest obszar, gdzie koncentrują się **negatywne zjawiska społeczne** (w szczególności ubóstwo, przestępczość, bezrobocie, niski poziom edukacji lub kapitału społecznego). Kolejnym krokiem jest sprawdzenie, czy na wskazanym wyżej obszarze występują **negatywne zjawiska gospodarcze, środowiskowe, przestrzenno-funkcjonalno, techniczne**. Jeżeli zdiagnozowane zostanie choć jedno z nich – mamy do czynienia z **obszarem zdegradowanym**. Obszar taki, lub jego część, na którym z uwagi na istotne znaczenie dla rozwoju lokalnego zamierza się prowadzić rewitalizację, nazywamy **obszarem**

rewitalizacji. Może zostać on podzielony na podobszary, nieposiadające wspólnych granic. Jego teren nie może jednak obejmować więcej niż 20% powierzchni gminy oraz być zamieszkałym przez więcej niż 30% jej mieszkańców.

Dla obszaru rewitalizacji przygotowywany jest **program rewitalizacji**, który musi być odpowiedzią na zdiagnozowane problemy a przede wszystkim służyć wyprowadzeniu obszaru zdegradowanego ze stanu kryzysowego. Rewitalizacja powinna być prowadzona przy udziale **interesariuszy rewitalizacji**, którymi są: mieszkańcy obszaru rewitalizacji, właściciele, użytkownicy wieczysti nieruchomości i podmioty zarządzające nieruchomościami znajdującymi się na tym obszarze, w tym spółdzielnie mieszkaniowe, wspólnoty mieszkaniowe i towarzystwa budownictwa społecznego. Ponadto: podmioty prowadzące lub zamierzające prowadzić działalność gospodarczą lub społeczną na terenie gminy, w tym organizacje i pozarządowe i grupy nieformalne, jednostki samorządu terytorialnego i ich jednostki organizacyjne, organy władzy publicznej, podmioty realizujące na obszarze rewitalizacji uprawnienia Skarbu Państwa a także wszyscy pozostali mieszkańcy gminy, którzy chcą uczestniczyć w tym procesie.

3. JESTEŚ ZAINTERESOWANY POSZERZENIEM WIEDZY ?

Zachęcamy do zapoznania się z prezentacjami:

1. Od obszaru zdegradowanego do obszaru rewitalizacji (diagnoza i obszar rewitalizacji);
2. Partycypacja społeczna i partnerstwo w rewitalizacji;
3. Program rewitalizacji od A do Z;
4. Instrumenty ekonomiczno-społeczne – integracja działań w programach rewitalizacji;
5. Przestrzeń i inwestycje – uwarunkowania prawne, finansowe i organizacyjne prowadzenia kompleksowych projektów rewitalizacji;
6. Model wdrażania programu rewitalizacji. Procedury zarządzania i monitorowania

udostępnionymi przez Ministerstwo Rozwoju na stronie: <http://www.popt.gov.pl/strony/o-programie/wydarzenia/konkurs-dla-samorzadow-modelowa-rewitalizacja-miast/>

4. INFORMACJE O PRZEBIEGU PRAC

Urząd Miasta Kędzierzyn-Koźle

Wydział Strategii, Rozwoju i Środków Pomocowych

tel. 077 40 50 363 lub 370, mail : rewitalizacja@kedzierzynkozle.pl

2) Pierwsza informacja dotyczyła prac nad wyznaczeniem obszarów zdegradowanych i przystąpieniem do sporządzenia programu rewitalizacji. Informacja ta pojawiła się równoległe na stronie internetowej Urzędu Miasta, a także w Nowej Gazecie Lokalnej.

- a. Informacja prasowa o tym, że powstaje dokument ukazała się w Nowej Gazecie Lokalnej dnia 17 maja 2016 r.

Poniżej znajduje się skan strony gazety z zamieszczonym ogłoszeniem.

Nasza porodówka ma się czym pochwalić

Tu się wszystko zaczyna

Przyszłe mamy powinny wiedzieć, że Oddział Położniczo-Ginekologiczny w Kędzierzynie-Koźlu posiada II stopień referencyjności. W 2015 roku leczono tu 2756 pacjentek i wykonano aż 1225 operacji ginekologicznych. Oddział w jednej z akcji „Rodzić po ludzku” zajął pierwsze miejsce w województwie opolskim, otrzymując cztery serduszka za życzliwość i cztery gwiazdki za wyposażenie w sprzęt.

Miejscowy oddział ginekologii wykonuje szeroką gamę badań i zabiegów diagnostycznych oraz operacji ginekologicznych. Wprowadza nowoczesne metody diagnostyczne i leczenia niepłodności oraz schorzeń ginekologicznych również z zakresu onkologii. Ponadto realizuje najnowsze standardy medyczne przy udzielaniu świadczeń zdrowotnych z zakresu: opieki okołoporodowej sprawowanej nad kobietą w okresie ciąży fizjologicznej i powiklanej, porodu, porożu, a także opieki nad noworodkiem. Nadzwanym celem kozielskiej porodówki jest zdrowie i dobro osób korzystających z oferowanych usług medycznych, a jednym z priorytetów walka z bólem i stresem podczas porodu oraz operacji ginekologicznych.

Na oddziale pracuje doświadczony personel, wyspecjalizowany do sprawowania profesjonalnej opieki i udzielania świadczeń medycznych pacjentkom zgłaszającym się do oddziału położniczo-ginekologicznego.

Dumnie być mamą

Trochę statystyki. Rok 2015 przyniósł 685 porodów i 692 dzieci, w tym 331 dziewczynek i 361 chłopców. Prawie 40 maluszków było wcześniakami, którymi troskliwie opiekował się zespół neonatologiczny. Dumą może napawać fakt, że w kędzierzyńsko-kozielskim oddziale rodziło aż 150 mam spoza naszego rejonu.

Trakt porodowy posiada trzy jednooosobowe sale porodowe, sale cięć cesarskich, węzeł sanitarny, pokój badań lekarskich, aparat USG oraz KTG. Sale porodowe wyposażone są w sprzęt umożliwiający przyjęcie pozycji wertykalnych podczas porodu, a mianowicie: nowoczesne łóżka porodowe, drabinki, materace, worki sako, piłki położnicze czy krzesła porodowe. Jedną z sal posiada wannę do hydromasażu i immersji wodnej.

Tutejsza porodówka stosuje różne metody łagodzenia bólu, takie jak: gaz Entonox, TENS, aromaterapia, masaże olejami eterycznymi, muzykoterapia, immersja wodna, jak również przyjmowanie dowolnych

pozycji wertykalnych podczas trwania porodu.

Bezpłatny poród rodzinny

Doświadczony i życzliwy personel pomaga przetrwać rodzicom trudne, a jednocześnie piękne chwile związane z narodzinami ich dziecka. Co istotne, poród rodzinny w kozielskim szpitalu jest bezpłatny. Opieka na oddziale położniczo-noworodkowym sprawowana jest przez dwie położne w systemie rooming-in. Sale dla położnic są dwuosobowe, wyposażone w węzeł sanitarny i sprzęt niezbędny do pielęgnacji dziecka. Personel promuje karmienie naturalne, ponieważ mleko mamy jest najlepszym pokarmem dla noworodka, a korzystać z karmienia piersią zarówno w przypadku mamy, jak i dziecka są bezpieczne.

Oddział dzięki wysokiej klasy aparatowi USG oraz kardiografom może wykonywać diagnostykę prenatalną nad płodem, ocenę prawidłowości rozwoju ciąży i płodu, ocenę przepływów w naczyniach krwionośnych



matki i płodu oraz ocenę dobrostanu płodu, jak również wydolności łożyska. Wspominając o atutach kozielskiej porodówki, nie można pominąć szkoły rodzenia, która działa od 2000 roku. „Rodzice na Medal”, bo tak nazywa się wspomniana szkoła rodzenia, istnieje po to, aby przygotować przyszłych rodziców do najważniejszych chwil w ich życiu, czyli narodzin dziecka. Dlatego rodzicom oferowana jest przydatna wiedza teoretyczna, połączona z ćwiczeniami praktycznymi oraz waccharzem doświadczeń i umiejętności zdobytych podczas pracy

zawodowej personelu. Ponadto organizowane są spotkania z neonatologiem, położnikiem, psychologiem, dietetykiem oraz rehabilitantem, którzy chętnie dzielą się swoimi doświadczeniami i udzielają wskazówek z zakresu swoich kompetencji. Zajęcia prowadzone są w grupie 8-10 par w poniedziałki i środy o godz. 17.00. Rejestracja pod numerem telefonu: 77 40 62 512. Zajęcia w szkole rodzenia są bezpłatne. Więcej informacji na stronie internetowej: http://www.szpital.eu/szpital/oddzial_polozniczoginekologiczny.html

REKLAMA

Projekt ubiega się o dofinansowanie ze środków POPT 2014-2020

Miasto Kędzierzyn-Koźle przygotowuje program rewitalizacji

Co przeszkadza Ci najbardziej na Twoim osiedlu? Jaki problem należałoby jak najszybciej usunąć? Tym, co leży Ci na sercu zainteresuj ankietę, którzy już wkrótce pojawią się na ulicach. Miasto rozpoczęło właśnie opracowanie programu rewitalizacji. Twoja opinia pomoże lepiej się do tego przygotować!

Foto: Archiwum MOiR

Foto: Archiwum MOiR

Strefa rekreacyjno-sportowa przed i po rewitalizacji

Rewitalizacja utożsamiana jest z remontem. NIC BARDZIEJ MYLNIEGO. Rewitalizacja to szeroki program działań na rzecz lokalnej społeczności, przestrzeni, gospodarki i środowiska, realizowany na obszarze zdegradowanym i wykorzystujący jego czasem niedostrzeżony potencjał. Czym jest ów tajemniczy obszar zdegradowany? Jest przestrzenią, gdzie na problemy społeczne (takie jak np. ubóstwo, brak poczucia bezpieczeństwa) nakładają się inne bolączki (np. brak dostępu do kanalizacji, słaba kondycja lokalnych przedsiębiorstw, dzikie wysypiska śmieci w okolicy) i bariery utrudniające jego rozwój i prawidłowe funkcjonowanie.

Zanim zatem zacznie powstawać program działań, w pierwszej kolejności będziemy prosić mieszkańców, przedsiębiorców, organizacje pozarządowe i wszystkich interesariuszy rewitalizacji (czyli tych, którzy mają albo mogą mieć interes włączenia się w działania rewitalizacyjne) o pomoc w przeprowadzeniu badań diagnostycznych. W związku z tym, na terenie miasta pojawią się ankietery. Będą oni zachęcać Państwa do podzielenia się spostrzeżeniami dot. problemów występujących na obszarze zamieszkania oraz określenie ich skali. Na stronie internetowej www.kedzierzynkozle.pl zostanie zamieszczona ankietka, która wspomocze diagnozę i rzuci więcej światła na zbierane w chwili obecnej dane badawcze z instytucji i podmiotów działających na terenie miasta. Wyniki prac posłużą do opracowania diagnozy zjawisk kryzysowych, następnie pozwolą wytyczyć obszar zdegradowany oraz wyznaczyć obszar do rewitalizacji. Założenia przygotowywanego dokumentu znane będą na przełomie czerwca/lipca 2016 kiedy to zostaną poddane konsultacjom społecznym. Ponieważ jednym z najistotniejszych elementów prac nad programem rewitalizacji jest udział społeczeństwa w definiowaniu problemów oraz szukaniu pomysłów na ich rozwiązywanie chcielibyśmy aby dokument powstał przy mocnym wsparciu i zaangażowaniu lokalnej społeczności. Gorąco zapraszamy już dziś do udziału w pracach, wnoszenia uwag, dzielenia się opiniami oraz aktywnego uczestnictwa w konsultacjach społecznych. O postępach prac będziemy informować poprzez prasę, radio oraz stronę internetową miasta. Już wkrótce więcej szczegółów.

WIĘCEJ INFORMACJI O REWITALIZACJI:

Urząd Miasta Kędzierzyn-Koźle
Wydział Strategii, Rozwoju i Środków Pomocowych
tel: 77 40-50-363

Institut Badawczy IPC sp. z o.o.
Wrocław, tel: 71 726 16 56

- b. Informacja ta znalazła się także na stronie internetowej Urzędu Miasta w Kędzierzynie-Koźlu (www.kedzierzynkozle.pl w zakładce „Rewitalizacja”).

Rys. 14. Informacja o rozpoczęciu przygotowania PR na stronie UM



Projekt ubiega się o dofinansowanie ze środków POPT 2014-2020

Miasto Kędzierzyn-Koźle przygotowuje program rewitalizacji

Co przeszkadza Ci najbardziej na Twoim osiedlu? Jaki problem należałoby jak najszybciej usunąć? Tym, co leży Ci na sercu zainteresuj ankietę, którzy już wkrótce pojawią się na ulicach. Miasto rozpoczęło właśnie opracowanie programu rewitalizacji. Twoja opinia pomoże lepiej się do tego przygotować!



Foto: Archiwum MOSiR

Foto: Arch. MOSiR

Foto: UM Kędzierzyn-Koźle

Foto: UM Kędzierzyn-Koźle

Strefa rekreacyjno-sportowa przed i po rewitalizacji

Rewitalizacja utożsamiana jest z remontem. NIC BARDZIEJ MYLNIEGO. Rewitalizacja to szeroki program działań na rzecz lokalnej społeczności, przestrzeni, gospodarki i środowiska, realizowany na obszarze zdegradowanym i wykorzystujący jego czasem niedostrzeżony potencjał.

Czym jest ów tajemniczy obszar zdegradowany? Jest przestrzenią, gdzie na problemy społeczne (takie jak np. ubóstwo, brak poczucia bezpieczeństwa) nakładają się inne bóleczki (np. brak dostępu do kanalizacji, słaba kondycja lokalnych przedsiębiorstw, dzikie wysypiska śmieci w okolicy) i bariery utrudniające jego rozwój i prawidłowe funkcjonowanie.

Zanim zatem zacznie powstawać program działań, w pierwszej kolejności będziemy prosić mieszkańców, przedsiębiorców, organizacje pozarządowe i wszystkich interesariuszy rewitalizacji (czyli tych, którzy mają albo mogą mieć interes włączenia się w działania rewitalizacyjne) o pomoc w przeprowadzeniu badań diagnostycznych. W związku z tym, na terenie miasta pojawią się ankietery. Będą oni zachęcać Państwa do podzielenia się spostrzeżeniami dot. problemów występujących na obszarze zamieszkania oraz określenie ich skali. Na stronie internetowej www.kedzierzynkozle.pl zostanie zamieszczona ankietka, która wspomaga diagnozę i rzuci więcej światła na zbierane w chwili obecnej dane badawcze z instytucji i podmiotów działających na terenie miasta. Wyniki prac posłużą do opracowania diagnozy zjawisk kryzysowych, następnie pozwolą wytyczyć obszar zdegradowany oraz wyznaczyć obszar do rewitalizacji. Założenia przygotowywanego dokumentu znane będą na przełomie czerwca/lipca 2016 kiedy to zostaną poddane konsultacjom społecznym.

Ponieważ jednym z najistotniejszych elementów prac nad programem rewitalizacji jest udział społeczeństwa w definiowaniu problemów oraz szukaniu pomysłów na ich rozwiązywanie chcielibyśmy aby dokument powstał przy mocnym wsparciu i zaangażowaniu lokalnej społeczności. Gorąco zapraszamy już dziś do udziału w pracach, wnoszenia uwag, dzielenia się opiniami oraz aktywnego uczestnictwa w konsultacjach społecznych. O postępach prac będziemy informować poprzez prasę, radio oraz stronę internetową miasta. Już wkrótce więcej szczegółów.

WIĘCEJ INFORMACJI O REWITALIZACJI:

Urząd Miasta Kędzierzyn-Koźle
Wydział Strategii, Rozwoju i Środków Pomocowych
tel: 77 40-50-363

Instytut Badawczy IPC sp. z o.o.
Wrocław, tel: 71 726 16 56

- 3) Przygotowanie oraz emisja spotu radiowego trwającego około 50 sekund, który emitowany był 3 razy dziennie przez tydzień w dniach 17.05 – 22.05.2016 (tj. wyemitowano 21 komunikatów) informującego o rozpoczęciu prac nad wyznaczeniem obszarów zdegradowanych i przystąpieniem do sporządzenia RP – zaproszenie do aktywnego uczestnictwa w badaniach diagnostycznych.

Spoty wyemitowano na antenie rozgłośni radiowej Radio Park (zasięg radia – województwo opolskie, częstotliwość 93,9 oraz 97,1 FM).

- 4) Ogłoszenie o mające charakter zaproszenia na spotkanie konsultacyjne odbywające się w dniu 22.06.2016 służące wyznaczeniu obszarów objętych Programem Rewitalizacji:
- a. Ogłoszenie ukazało się w Nowej Gazecie Lokalnej dnia 14 czerwca 2016 roku. Poniżej zamieszczono skan strony gazety, na której ukazało się ogłoszenie.

Wielki piknik w Stawięcicach

Tłum śpiewał z Krzysztofem Krawczykiem

Stawięcicki Festyn Kiermaszowy, który odbył się 11 i 12 czerwca, przyciągnął tłumy mieszkańców Stawięcic, ale też innych osiedli Kędzierzyna-Koźła i okolicznych miejscowości.

Głównym programem sobotniej zabawy na placu przy ul. Staszica był koncert Krzysztofa Krawczyka. Podczas godzinnego występu publiczność usłyszała największe przeboje artysty. Innych atrakcji też nie brakowało. Bogaty program artystyczny przy-

gotowały dzieci i młodzież z osiedla. Wystąpiła też Stawięcicka Orkiestra Dęta. Była inscenizacja historyczna nawiązująca do książęcych czasów. Powodzeniem cieszyły się loteria fantowa oraz stoiska z regionalnymi przysmakami przygotowanymi przez lokalne gospodynie.



Koncert przyciągnął sporą publiczność.



Krzysztof Krawczyk na scenie.

Na drugi dzień zabawa przeniosła się na stadion przy ul. Sadowej, gdzie zorganizowano rozgrywkę piłkarskie. Punktem kulminacyjnym był mecz odfobów Polska-Niemcy.

To taka rozgrzewka przed czwartkowym starciem obu reprezentacji narodowych na Euro 2016 we Francji. Impreza zakończyła się biesiadą z zespołem Duo-Alt.

Festyn w Stawięcicach to inicjatywa mieszkańców osiedla, wsparta przez władze miasta i prywatnych sponsorów.

W

REKLAMA

<p>MATEX <i>GabyKater</i></p> <p>Zahudnik: GRAFIK KOMPUTEROWY</p> <p>Oczekiwania:</p> <ul style="list-style-type: none"> Dobry znajomość programów: Adobe Photoshop, Illustrator, InDesign znajomość zasad kolorystyki produktowej mile widziane doświadczenie <p>CV prosimy przesyłać z dopiskiem "grafik" na: praca@malex.pl lub</p> <p>MATEX Sp. z o.o., ul. 3-go Maja 40, 48-250 Gliwice</p>	<p>MATEX <i>GabyKater</i></p> <p>Zahudnik: HANDLOWCA DZIAŁU EKSPORTU</p> <p>Wymagania:</p> <ul style="list-style-type: none"> bardzo dobra znajomość języka niemieckiego lub angielskiego prawy jazdy kat. B <p>CV prosimy przesyłać z dopiskiem "eksport" na: praca@malex.pl lub</p> <p>MATEX Sp. z o.o., ul. 3-go Maja 40, 48-250 Gliwice</p>	<p>MATEX <i>GabyKater</i></p> <p>Zahudnik: HANDLOWCA -teren Polski</p> <p>Do pracy biurowo-mobilnej w branży nowej marki wyrobów medycznych</p> <p>CV prosimy przesyłać z dopiskiem "handlowca-Polska" na: praca@malex.pl lub</p> <p>MATEX Sp. z o.o., ul. 3-go Maja 40, 48-250 Gliwice</p>	<p>MATEX <i>GabyKater</i></p> <p>Zahudnik: Specjalista ds. MARKETINGU & ROZWOJU MARKI</p> <p>Oczekiwania:</p> <ul style="list-style-type: none"> Wykształcenie wyższe Doświadczenie na podobnym stanowisku Umiejętność prowadzenia projektów <p>CV prosimy przesyłać z dopiskiem "marketing" na: praca@malex.pl lub</p> <p>MATEX Sp. z o.o., ul. 3-go Maja 40, 48-250 Gliwice</p>	<p>MATEX <i>GabyKater</i></p> <p>Zahudnik: Technolog ds. PRODUKCJI</p> <p>Oczekiwania:</p> <ul style="list-style-type: none"> Znajomość programów graficznych, obsługi MS Office Opracowywanie kart produktowych Opracowywanie etykiet i etykiet wykład <p>CV prosimy przesyłać z dopiskiem "technolog" na: praca@malex.pl lub</p> <p>MATEX Sp. z o.o., ul. 3-go Maja 40, 48-250 Gliwice</p>
---	---	---	--	---

Wygramy razem nasze miasto!

PREZYDENT MIASTA KĘDZIERZYN-KOŹŁE
WRAZ Z INSTYTUTEM BADAWCZYM IPC SP. Z O.O.

zapraszają mieszkańców na **spotkanie konsultacyjne** służące wyznaczeniu obszarów objętych **Programem Rewitalizacji Miasta Kędzierzyn-Koźle do roku 2030**

Spotkanie pozwoli na zapoznanie uczestników z tematyką rewitalizacji, skonsultowanie wyników badań ankietowych oraz przedstawienie obszarów zdegradowanych i propozycji obszarów do rewitalizacji. Chętnie wysłuchamy Państwa uwag i opinii.

Miejsce spotkania: **Miejski Ośrodek Kultury**
al. Jana Pawła II 27,
Kędzierzyn-Koźle, sala nr 19

Termin spotkania: 22 czerwca 2016 r., godz. 17.00

Zachęcamy do udziału w spotkaniu!

WIĘCEJ INFORMACJI O REWITALIZACJI:

Urząd Miasta Kędzierzyn-Koźle
Wydział Strategii, Rozwoju i Środków Pomocowych
tel: 77 40-50-363

Instytut Badawczy IPC sp. z o.o.
Wrocław, tel: 71 726 16 56



Fundusze Europejskie
Pomoc Techniczna



MINISTERSTWO ROZWOJU



OPOLSKIE




Unia Europejska
Fundusze Europejskie



Kędzierzyn-Koźle
Jestem eKko

Projekt ubiega się o dofinansowanie ze środków POPT 2014-2020



Strefa rekreacyjno-sportowa przed i po rewitalizacji

- b. To samo ogłoszenie zamieszczono również na stronie www.kedzierzynkozle.pl w zakładce „Rewitalizacja”:

Rys. 16. Wzór ogłoszenia informującego o spotkaniu konsultacyjnym 22.06.2016



Wygrajmy razem nasze miasto!

PREZYDENT MIASTA KĘDZIERZYN-KOŹLE
WRAZ Z INSTYTUTEM BADAWCZYM IPC SP. Z O.O.

zapraszają mieszkańców na **spotkanie konsultacyjne**
służące wyznaczeniu obszarów objętych
Programem Rewitalizacji Miasta Kędzierzyn-Koźle do roku 2030

Spotkanie pozwoli na zapoznanie uczestników z tematyką rewitalizacji, skonsultowanie wyników badań ankietowych oraz przedstawienie obszarów zdegradowanych i propozycji obszarów do rewitalizacji. Chętnie wysłuchamy Państwa uwag i opinii.

Miejsce spotkania: **Miejski Ośrodek Kultury**
al. Jana Pawła II 27,
Kędzierzyn-Koźle, sala nr 19
Termin spotkania: **22 czerwca 2016 r., godz. 17.00**

Zachęcamy do udziału w spotkaniu!

WIĘCEJ INFORMACJI O REWITALIZACJI
Urząd Miasta Kędzierzyn-Koźle
Wydział Strategii, Rozwoju i Środków Pomocowych
tel: 77 40-50-363
Instytut Badawczy IPC sp. z o.o.
Wrocław, tel: 71 726 16 56

Fundusze Europejskie Pomoc Techniczna MINISTERSTWO ROZWOJU OPOLSKIE Unia Europejska Fundusz Spójności Kędzierzyn-Koźle Jestem eKO

Projekt ubiega się o dofinansowanie ze środków POPT 2014-2020

Strefa rekreacyjno-sportowa przed i po rewitalizacji

- 5) W lipcu 2016 roku zorganizowana została akcja plakatowa zachęcająca do zgłaszania pomysłów do rewitalizacji. Zaprojektowano, wydrukowano i rozkolportowano 500 szt. plakatów o tematyce związanej z programem rewitalizacji (kolor, format A2).

Kolportaż plakatów objął (proporcjonalnie na terenie obszarów: Śródmieście/ Pogorzelec, Stare Miasto/ Koźle Port (wchodzące w skład Kłodnicy), Azoty oraz Blachownia) następujące miejsca:

- autobusy miejskie,
- słupy i tablice ogłoszeniowe miejskie,
- wiaty przystankowe, w szczególności znajdujące się na ulicach na obszarach wskazanych do rewitalizacji i obszarach zdegradowanych,
- Starostwo Powiatowe, obiekty MOK (Skarbowa, al. Jana Pawła II, Wyzwolenia), obiekty MOSIR (Hala Sportowa Śródmieście, Hala Sportowa Azoty, Pływalnia – śródmieście, Stadion na os. Kuźniczka), budynki MBP (Rynek – Koźle, Damrota 32 – Śródmieście, Krasickiego 1 – Kłodnica, Grabskiego 6 – Azoty, Słowackiego 6 – Pogorzelec, Wyzwolenia 7 – Blachownia), Miejski Zarząd Budynków Komunalnych (Grunwaldzka 6 – Śródmieście), Czysty Region (ul. Portowa 47 – Koźle Port), Urząd Pracy (ul. Anny – Koźle), Urząd Skarbowy (ul. Piotra Skargi – Pogorzelec), MOPS (Mikołaja Reja 2 - Pogorzelec), PCPR (Skarbowa 4 – Koźle), Parafie, SPZOZ (szpital przy ul. Judyma – Śródmieście i szpital przy ul. Roosevelta – Koźle), Szkoła muzyczna (ul. Marii Skłodowskiej-Curie – Koźle), Szkoła Muzyczna (ul. Kościuszki 4),

- e. witryny sklepów, banków, etc (po uzyskaniu zgody właścicieli)

Poniżej zamieszczono wzór plakatu (przygotowanego w połowie czerwca) oraz przykładowe fotografie przedstawiające jego lokalizację w przestrzeni publicznej Kędzierzyna-Koźła. Plakat ten w formie elektronicznej zamieszczony jest również na stronie internetowej www.kedzierzynkozle.pl w zakładce „Rewitalizacja”.

Rys. 17. Wzór plakatu zachęcającego do zgłoszenia projektu



Wygrajmy razem nasze miasto!

- Masz wpływ na wygląd Kędzierzyna-Koźła
- Podziel się swoim pomysłem!
- Wypełnij kartę projektu:

www.kedzierzynkozle.pl
zakładka DLA MIESZKAŃCA / REWITALIZACJA

plus MISTRZ POLSKI 2015/2016

Pamiętaj! Tylko zadania wpisane do Programu Rewitalizacji mają szansę na dofinansowanie z Unii Europejskiej. Napiszmy program RAZEM. Działajmy WSPÓLNIE.



Projekt ubiega się o dofinansowanie ze środków POPT 2014-2020

Rys. 18. Szkoła muzyczna, ul. Curie-Skłodowskiej




Rys. 19. Hala Sportowa Azoty



Rys. 20. Miejska Biblioteka Publiczna, ul. Grabskiego 6



Rys. 21. Szpital przy ul. Roosevelta



Rys. 22. Przystanek przy ul. Portowej 47



Rys. 23. Przystanek nr 171



Rys. 24. Przystanek nr 161



Rys. 25. Przystanek nr 99



Rys. 26. Przystanek nr 123



Rys. 27. MBP przy ul. Krasickiego 1



- 6) W lipcu 2016 r. miała miejsce ekspozycja billboardu (przygotowanego i wydrukowanego w czerwcu) przy skrzyżowaniu ulic Ignacego Łukasiewicza i Raclawickiej zachęcająca do zgłaszania pomysłów do rewitalizacji. Poniżej zamieszczono projekt billboardu oraz zdjęcie przedstawiające jego lokalizację.

Rys. 28. Wzór billboardu zachęcającego do zgłoszenia projektu

Wygrajmy razem nasze miasto!

Podziel się swoim pomysłem!

www.kedzierzynkozle.pl
zakładka DLA MIESZKAŃCA / REWITALIZACJA


Program Rewitalizacji
Miasta Kędzierzyn-Koźle

Fundacja Europejskie
MINISTERSTWO REGIONALNEGO ROZWOJU
OPUSZCZ
Unia Europejska

Projekt ubiega się o dofinansowanie ze środków POPT 2014-2020

plus MISTRZ POLSKI 2015/2016

Rys. 29. Lokalizacja billboardu w przestrzeni miejskiej



- 7) Kolejne ogłoszenie zamieszczone równolegle na stronie internetowej Urzędu Miasta w zakładce „Rewitalizacja” oraz w Nowej Gazecie Lokalnej miało charakter zaproszenia na konsultacje w formule warsztatów w dniach 20-21.07.2016 służące wypracowaniu wizji i celów rozwoju.

- a. W dniu 12.07.2016 w Nowej Gazecie Lokalnej. Poniżej skan strony tejże gazety, na której pojawiło się ogłoszenie.

Rys. 30. Strona 26 Nowej Gazety Lokalnej z 12.07.2016, na której umieszczono ogłoszenie

26 REKLAMA

Nr 26 (870) • 12 lipca 2016

Szczyrk
ul. Beskidzka 19

Biała Róża
sala weselna

510 606 888
bialaroz.com.pl

Wygramy razem nasze miasto!

PREZYDENT MIASTA KĘDZIERZYN-KOŹLE
WRAZ Z INSTYTUTEM BADAWCZYM IPC SP. Z O.O.

zapraszają wszystkich zainteresowanych włączeniem się w rewitalizację miasta do udziału w **warsztatach strategicznych** służących wypracowaniu wizji i celów rozwoju obszarów objętych **Programem Rewitalizacji Miasta Kędzierzyn-Koźle**

TERMINY I MIEJSCA

20 lipca 2016 r., godz. 17.00 ŚRÓDMIEŚCIE - POGORZELEC Dom Kultury „Chemik” al. Jana Pawła II 27, sala nr 24	21 lipca 2016 r., godz. 17.00 STARE MIASTO - KŁODNICA Dom Kultury „Kozle” ul. Skarbowska 10, sala nr 2
20 lipca 2016 r., godz. 17.00 BLACHOWNIA Dom Kultury „Lech” ul. Wyzwolenia 7B, sala nr 22	21 lipca 2016 r., godz. 17.00 AZOTY Świetlica (Mieszkania Chronione) ul. Waryńskiego 1-3

PODZIEL SIĘ SWOIM POMYSŁEM!

Jeśli nie możesz przyjechać na warsztaty koniecznie **złóż swój pomysł** do Programu Rewitalizacji wypełniając **KARTĘ PROJEKTU** dostępną na stronie www.kedzierzynkozle.pl zakładka DLA MIESZKAŃCA/REWITALIZACJA. Pamiętaj, tylko projekty ujęte w dokumencie mają szansę na dofinansowanie ze środków Unii Europejskiej.

WIĘCEJ INFORMACJI O REWITALIZACJI

Urząd Miasta Kędzierzyn-Koźle
Wydział Strategii, Rozwoju i Środków Pomocowych
tel: 77 40-50-363
Instytut Badawczy IPC sp. z o.o.
Wrocław, tel: 71 726 16 56

Ze względu na ograniczoną ilość miejsc prosimy o **potwierdzenie udziału** w warsztatach pod nr. tel. 77 40 50 363

Strefa rekreacyjno-sportowa przed i po rewitalizacji

Fundusze Europejskie Pomoc Techniczna

MINISTERSTWO ROZWOJU

OPOLESKIE

Unia Europejska Fundusz Społeczny

Projekt finansowany w formie dotacji celowej ze środków budżetu Państwa, w tym w 13 % ze środków krajowych i w 87 % ze środków Funduszu Społeczności z Programu Operacyjnego Pomoc Techniczna 2014-2020

- b. Równoległe to samo ogłoszenie zamieszczone zostało na stronie internetowej Miasta (www.kedzierzynkozle.pl) w zakładce „Rewitalizacja”.

Rys. 31. Ogłoszenie zapraszające na warsztaty ze strony internetowej UM



Wygrajmy razem nasze miasto!

PREZYDENT MIASTA KĘDZIERZYN-KOŹLE
WRAZ Z INSTYTUTEM BADAWCZYM IPC SP. Z O.O.

zapraszają wszystkich zainteresowanych włączeniem się w rewitalizację miasta do udziału w **warsztatach strategicznych** służących wypracowaniu wizji i celów rozwoju obszarów objętych **Programem Rewitalizacji Miasta Kędzierzyn-Koźle**

TERMINY I MIEJSCA

20 lipca 2016 r., godz. 17.00 ŚRÓDMIEŚCIE - POGORZELEC Dom Kultury „Chemik” al. Jana Pawła II 27, sala nr 24	21 lipca 2016 r., godz. 17.00 STARE MIASTO - KŁODNICA Dom Kultury „Kozle” ul. Skarbowa 10, sala nr 2
20 lipca 2016 r., godz. 17.00 BLACHOWNIA Dom Kultury „Lech” ul. Wyzwolenia 7B, sala nr 22	21 lipca 2016 r., godz. 17.00 AZOTY Świetlica (Mieszkania Chronione) ul. Waryńskiego 1-3

PODZIEL SIĘ SWOIM POMYSŁEM!

Jeśli nie możesz przyjść na warsztaty koniecznie **zgłoś swój pomysł** do Programu Rewitalizacji wypełniając **KARTĘ PROJEKTU** dostępną na stronie www.kedzierzynkozle.pl zakładka DLA MIESZKAŃCA/REWITALIZACJA. Pamiętaj, tylko projekty ujęte w dokumencie mają szansę na dofinansowanie ze środków Unii Europejskiej.

WIĘCEJ INFORMACJI O REWITALIZACJI:
Urząd Miasta Kędzierzyn-Koźle
Wydział Strategii, Rozwoju i Środków Pomocowych
tel: 77 40-50-363
Instytut Badawczy IPC sp. z o.o.
Wrocław, tel: 71 726 16 56

Ze względu na ograniczoną ilość miejsc prosimy o **potwierdzenie udziału** w warsztatach pod nr. tel. 77 40 50 363

Fundusze Europejskie Pomoc Techniczna MINISTERSTWO ROZWOJU OPOLSKIE Unia Europejska Fundusz Spójności

Projekt finansowany w formie dotacji celowej ze środków budżetu Państwa, w tym w 15 % ze środków krajowych i w 85 % ze środków Funduszu Spójności z Programu Operacyjnego Pomoc Techniczna 2014-2020

Strefa rekreacyjno-sportowa przed i po rewitalizacji

- 8) Przygotowanie oraz emisja spotu radiowego trwającego około 50 sekund, który emitowany był 3 razy dziennie przez tydzień w dniach 13.07 – 19.07.2016 (tj. wyemitowano 21 komunikatów) informującego o konsultacjach społecznych – zaproszenie do udziału w spacerach studyjnych i warsztatach strategicznych 20 i 21 lipca.

Spoty wyemitowano na antenie rozgłośni radiowej Radio Park (zasięg radia – województwo opolskie, częstotliwość 93,9 oraz 97,1 FM)

- 9) Dnia 13.09.2016 w Nowej Gazecie Lokalnej ukazała się informacja o bieżących postępach w pracach nad programem. Ogłoszenie zachęcało do zapoznania się z projektem Programu Rewitalizacji i odwoływało się do strony internetowej www.kedzierzynkozle.pl i zamieszczonej na niej zakładki „Rewitalizacja”, gdzie była informacja o sposobie i trybie wnoszenia uwag. Poniżej strona Nowej Gazety Lokalnej, na której opublikowana została informacja oraz wzór ogłoszenia.

Rys. 32. Strona 32 Nowej Gazety Lokalnej z 13.09.2016, na której umieszczono ogłoszenie

Rok zał. 1928

KAPICA®

85 lat tradycji

SCHÜCO

Premium Partner



- OKNA
- DRZWI
- BRAMY
- ROLETY

Zawadzkie • Strzelce Opolskie • Kędzierzyn-Koźle

www.kapica.pl • kapica@kapica.pl

MARKOWE OKNA KAPICA

Wygrajmy razem nasze miasto!

Miasto Kędzierzyn-Koźle kończy opracowanie programu rewitalizacji



Strefa rekreacyjno-sportowa przed i po rewitalizacji

W ciągu następnych lat Kędzierzyn-Koźle ma szansę zmienić się dzięki unijnym środkom na rewitalizację. Rewitalizacja to nie tylko remonty kamienic i ulic czy piękne przestrzenie publiczne. To przede wszystkim kompleksowe działania społeczne, dzięki którym będziemy mogli wspierać mieszkańców w lokalnej aktywności i w wychodzeniu z problemów.

Miasto kończy opracowanie programu rewitalizacji, który powstał przy mocnym wsparciu i zaangażowaniu lokalnej społeczności, zarówno w definiowaniu problemów jak i szukaniu pomysłów na ich rozwiązywanie. Wykorzystano różnorodne formy partycypacji społecznej: warsztaty, badania ankietowe, składanie wniosków (fizyki projektowe), otwarte spotkania, spacer studyjny, konsultacje na obszarach rewitalizacji.

W toku prac wyznaczono cztery obszary do rewitalizacji, na których prowadzone będą działania naprawcze. Zgłoszone przez różne podmioty i instytucje inicjatywy realizowane będą na obszarach:

- **KOŹLE** (obejmujący większą część Starego Miasta, niewielką część osiedla Klodnica, Koźle Port oraz obszar przy ul. Synów Pułku)
- **CENTRUM** (część osiedla Pogorzelec oraz część osiedla Śródmieście)
- **BLACHOWNIA** (w zasięgu ulic: Zwycięstwa, J. Tuwima, W. Broniewskiego)
- **AZOTY** (w zasięgu ulic: Chemików, Mostowa, W. Grabskiego)

Najważniejsze planowane działania dotyczą rozwoju infrastruktury i oferty kulturalno-rekreacyjnej, rozwoju i modernizacji infrastruktury społecznej, rozwoju gospodarczego i turystyczno-rekreacyjnego, podniesienie poziomu aktywności mieszkańców, wzrostu poczucia bezpieczeństwa oraz poprawy estetyki i jakości przestrzeni publicznych.

Projekt „Programu Rewitalizacji Miasta Kędzierzyn-Koźle” dostępny jest na stronie internetowej www.kedzierzynkozle.pl/zakladka/DLA_MIESZKANCA/REWITALIZACJA. Zachęcamy do zapoznania się z dokumentem!

WIĘCEJ INFORMACJI O REWITALIZACJI:

Urząd Miasta Kędzierzyn-Koźle
Wydział Strategii, Rozwoju i Środków Pomocowych
tel: 77 40-50-363

Institut Badawczy IPC sp. z o.o.
Wrocław, tel: 71 726 16 56

Działanie realizowane jest w ramach projektu pn. „Kędzierzyn-Koźle. Rewitalizujemy chemiczną twierdzę”.






Projekt finansowany w formie dotacji celowej ze środków budżetu Państwa, w tym: w 15 % ze środków krajowych i w 85 % ze środków Funduszu Spójności z Programu Operacyjnego Pomoc Techniczna 2014-2020

Rys. 33. Wzór ogłoszenia

Wygrajmy razem nasze miasto!

Miasto Kędzierzyn-Koźle kończy opracowanie programu rewitalizacji

W ciągu następnych lat Kędzierzyn-Koźle ma szansę zmienić się dzięki unijnym środkom na rewitalizację. Rewitalizacja to nie tylko remonty kamienic i ulic czy piękne przestrzenie publiczne. To przede wszystkim kompleksowe działania społeczne, dzięki którym będziemy mogli wspierać mieszkańców w lokalnej aktywności i w wychodzeniu z problemów.

Miasto kończy opracowanie programu rewitalizacji, który powstał przy mocnym wsparciu i zaangażowaniu lokalnej społeczności, zarówno w definiowaniu problemów jak i szukaniu pomysłów na ich rozwiązywanie. Wykorzystano różnorodne formy partycypacji społecznej: warsztaty, badania ankietowe, składanie wniosków (fizyki projektowe), otwarte spotkania, spacer studyjny, konsultacje na obszarach rewitalizacji.

W toku prac wyznaczono cztery obszary do rewitalizacji, na których prowadzone będą działania naprawcze. Zgłoszone przez różne podmioty i instytucje inicjatywy realizowane będą na obszarach:

- **KOŹLE** (obejmujący większą część Starego Miasta, niewielką część osiedla Kłodnica, Koźle Port oraz obszar przy ul. Synów Pułku)
- **CENTRUM** (część osiedla Pogorzelec oraz część osiedla Śródmieście)
- **BLACHOWNIA** (w zasięgu ulic: Zwycięstwa, J. Tuwima, W. Broniewskiego)
- **AZOTY** (w zasięgu ulic: Chemików, Mostowa, W. Grabskiego)

Najważniejsze planowane działania dotyczą rozwoju infrastruktury i oferty kulturalno-rekreacyjnej, rozwoju i modernizacji infrastruktury społecznej, rozwoju gospodarczego i turystyczno-rekreacyjnego, podniesienie poziomu aktywności mieszkańców, wzrostu poczucia bezpieczeństwa oraz poprawy estetyki i jakości przestrzeni publicznych.

Projekt „Programu Rewitalizacji Miasta Kędzierzyn-Koźle” dostępny jest na stronie internetowej www.kedzierzynkozle.pl/zakladka_DLA_MIESZKANCA_REWITALIZACJA. Zachęcamy do zapoznania się z dokumentem!

Działanie realizowane jest w ramach projektu pn. „Kędzierzyn-Koźle. Rewitalizujemy chemiczną twierdzę”.

WIĘCEJ INFORMACJI O REWITALIZACJI:
Urząd Miasta Kędzierzyn-Koźle
Wydział Strategii, Rozwoju i Środków Pomocowych
tel: 77 40-50-363
Instytut Badawczy IPC sp. z o.o.
Wrocław, tel: 71 726 16 56

Fundusze Europejskie Pomoc Techniczna MINISTERSTWO ROZWOJU OPOLSKIE Unia Europejska Fundusz Społeczności

Projekt finansowany w formie dotacji celowej ze środków budżetu Państwa, w tym w 15 % ze środków krajowych i w 85 % ze środków Funduszu Spójności z Programu Operacyjnego Pomoc Techniczna 2014-2020

Strefa rekreacyjno-sportowa przed i po rewitalizacji

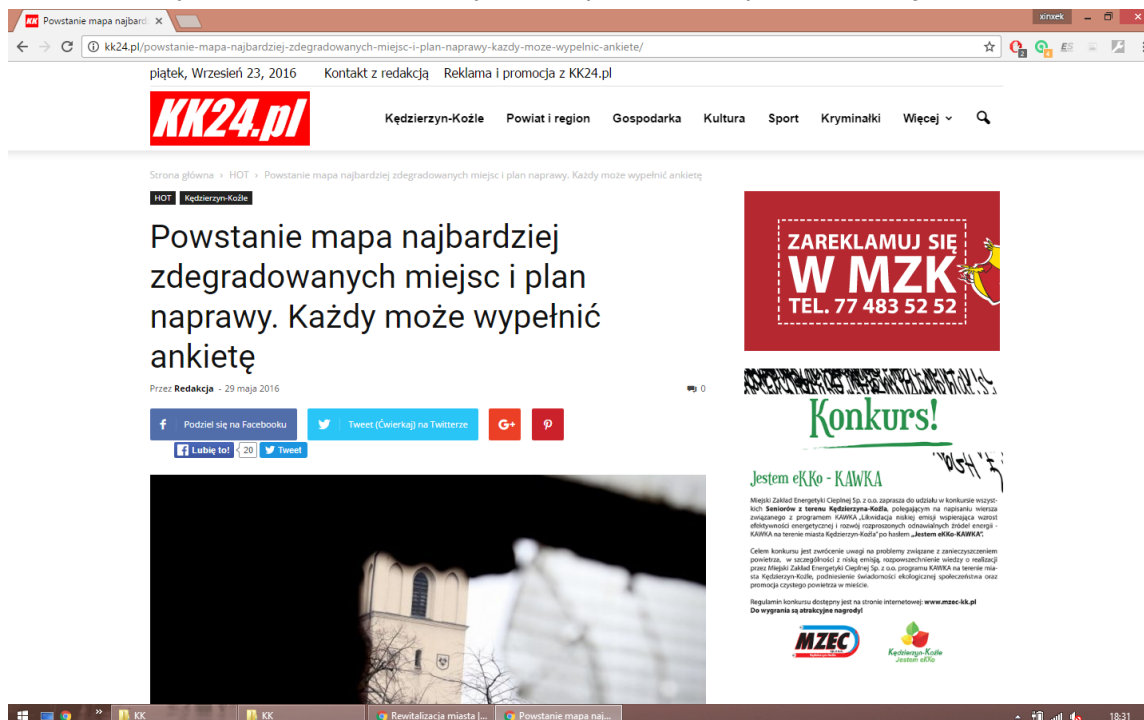
Oprócz wyżej wymienionych działań informacyjno-promocyjnych prowadzonych zarówno przez Miasto, jak też przez Instytut Badawczy IPC, na promocję i podniesienie wiedzy mieszkańców na temat prac nad Programem Rewitalizacji wpłynęło również zainteresowanie lokalnych mediów. Ukazały się w związku z tym następujące materiały (zamieszczane w kolejności dat ich publikacji):

1. Artykuł na portalu KK24.pl z dn. 29 maja 2016 pod tytułem „*Powstanie mapa najbardziej zdegradowanych miejsc i plan naprawy. Każdy może wypełnić ankietę*”.

Treść artykułu dostępna jest pod linkiem: <http://kk24.pl/powstanie-mapa-najbardziej-zdegradowanych-miejsc-i-plan-naprawy-kazdy-moze-wypelnic-ankiete/>.

Poniżej zrzut ekranu z nagłówkiem artykułu.

Rys. 34. Zrzut ekranu z artykułem z portalu KK24.pl z dn. 29 maja 2016



- Artykuł na portalu Lokalna24.pl z dn. 04 czerwca 2016 pod tytułem „Wypełnij ankietę o rewitalizacji miasta”.

Treść artykułu dostępna jest pod linkiem:

<http://lokalna24.pl/index.php/miasto/14377-wypelnij-ankiete-o-rewitalizacji-miasta>.

Poniżej zrzut ekranu z nagłówkiem artykułu.

Rys. 35. Zrzut ekranu z artykułem z portalu Lokalna24.pl z dn. 04 czerwca 2016



3. Artykuł na portalu Radia Doxa (doxa.fm) z dn. 06 czerwca 2016 pod tytułem „Kędzierzyn-Koźle tworzy plan rewitalizacji. Mieszkańcy proszeni o pomoc”.

Treść artykułu dostępna jest pod linkiem: <http://doxa.fm/audycja/kedzierzyn-kozle-tworzy-plan-rewitalizacji-mieszkanicy-proszeni-o-pomoc/>.

Poniżej zrzut ekranu z nagłówkiem artykułu.

Rys. 36. Zrzut ekranu z artykułem z portalu Radia Doxa (doxa.fm) z dn. 06 czerwca 2016



4. Artykuł na portalu Radia Doxa (doxa.fm) z dn. 21 czerwca 2016 pod tytułem „Rewitalizacja Kędzierzyna-Koźła – mieszkańcy będą mogli poznać szczegóły”.

Treść artykułu dostępna jest pod linkiem: <http://doxa.fm/audycja/rewitalizacja-kedzierzyna-kozla-mieszkanicy-beda-mogli-poznac-szczegoly/>.

Poniżej zrzut ekranu z nagłówkiem artykułu.

Rys. 37. Zrzut ekranu z artykułem z portalu Radia Doxa (doxa.fm) z dn. 21 czerwca 2016



- Artykuł na portalu Lokalna24.pl z dn. 05 lipca 2016 pod tytułem „*Podsunięty pomysł na rewitalizację w Kędzierzynie-Koźlu*”.

Treść artykułu dostępna jest pod linkiem:

<http://lokalna24.pl/index.php/biznes/14624-podsun-pomysl-na-rewitalizacje-w-kedzierzynie-kozlu>.

Poniżej zrzut ekranu z nagłówkiem artykułu.

Rys. 38. Zrzut ekranu z artykułem z portalu Lokalna24.pl z dn. 05 lipca 2016



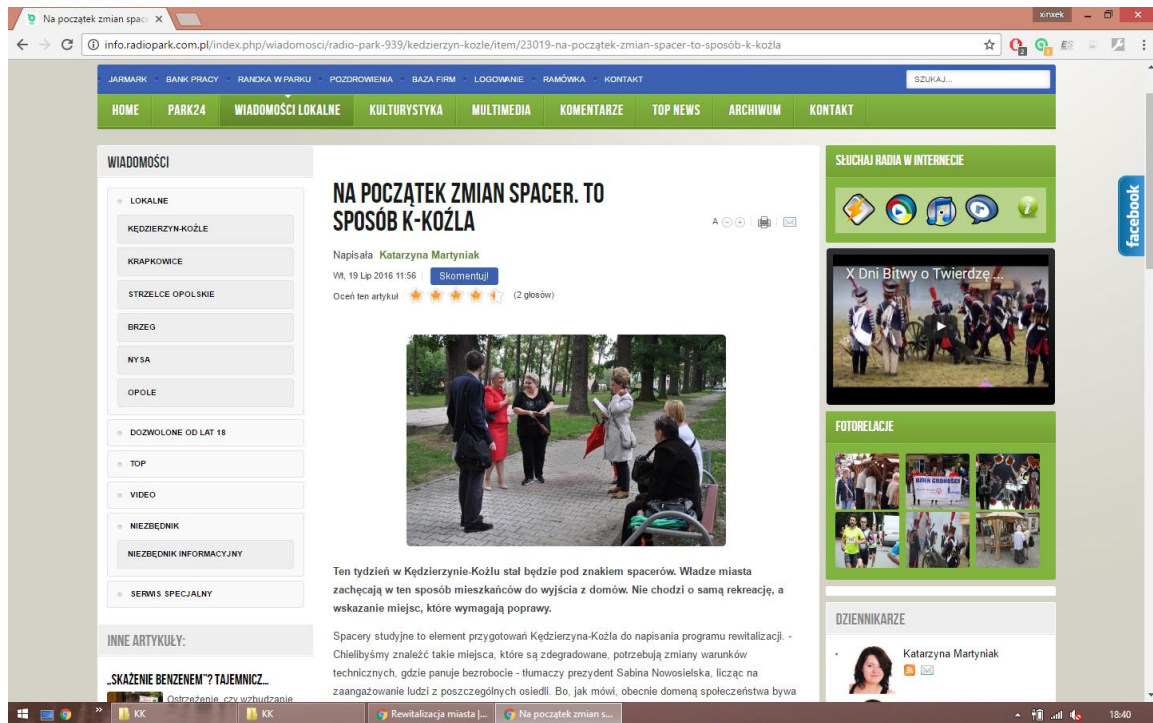
6. Artykuł na portalu Radia Park (radiopark.com.pl) z dn. 19 lipca 2016 pod tytułem „*Na początek zmian spacer. To sposób K-Koźła*”.

Treść artykułu dostępna jest pod linkiem:

<http://info.radiopark.com.pl/index.php/wiadomosci/radio-park-939/kedzierzyn-kozle/item/23019-na-pocz%C4%85tek-zmian-spacer-to-spos%C3%B3b-k-ko%C5%BAla>.

Poniżej zrzut ekranu z nagłówkiem artykułu.

Rys. 39. Zrzut ekranu z artykułem z portalu Radia Park (radiopark.com.pl) z dn. 19 lipca 2016



7. Artykuł na portalu KK24.pl z dn. 20 lipca 2016 pod tytułem „*Wczoraj Pogorzelec i Śródmieście. Dzisiaj Stare Miasto i Port. Prezydent kontynuuje spacer studyjny*”.

Treść artykułu dostępna jest pod linkiem: <http://kk24.pl/wczoraj-pogorzelec-i-srodmiescie-dzisiaj-stare-miasto-i-port-prezydent-kontynuuje-spacery-studyjne/>.

Poniżej zrzut ekranu z nagłówkiem artykułu.

Rys. 40. Zrzut ekranu z artykułem z portalu KK24.pl z dn. 20 lipca 2016



Podsumowanie

Podsumowując, należy podkreślić, że wszelkie działania realizowane w ramach przygotowywania Programu Rewitalizacji Miasta Kędzierzyn-Koźle (z perspektywą do roku 2030) poddawane były konsultacjom z mieszkańcami, instytucjami i innymi interesariuszami w formie debat, spotkań i warsztatów oraz bezpośrednich rozmów na obszarach rewitalizowanych. Dzięki takim formom partycypacji społecznej otworzona została możliwość uzyskania od mieszkańców i innych interesariuszy informacji nt. tego, z jakimi problemami spotykają się na co dzień oraz czego potrzebują. Tylko bowiem dzięki włączeniu szerokiego grona interesariuszy w proces budowania dokumentu, można otrzymać gwarancję sukcesu procesów rewitalizacji w Kędzierzynie-Koźlu.

W ramach przygotowywania PR wykorzystano liczne formy konsultacji społecznych, aby zapewnić możliwie maksymalny poziom włączenia mieszkańców i innych interesariuszy w prace nad tworzeniem dokumentu. W tym celu przeprowadzono łącznie:

- 2 szeroko zakrojone badania ankietowe z mieszkańcami Kędzierzyna-Koźla, wykorzystujące zarówno metody ilościowe, jak i jakościowe, prowadzone w formie wywiadu bezpośredniego na terenie miasta, w formie ankiety elektronicznej oraz poprzez formularz z załączoną zaadresowaną kopertą zwrotną angażując 542 osoby.
- 6 spotkań konsultacyjnych na obszarach z interesariuszami rewitalizacji, w tym 2 służące opracowaniu diagnozy oraz 4 dotyczące samego programu rewitalizacji. W każdym z nich wzięło udział od kilkunastu do kilkudziesięciu osób.
- 4 spacer studyjne przeprowadzone na obszarach rewitalizacji.
- Możliwość zgłaszania uwag na każdym etapie tworzenia Programu Rewitalizacji poprzez dedykowany formularz wypełniany drogą papierową lub elektroniczną.

- Prowadzono szeroko zakrojoną akcję informacyjną i promocyjną, w tym:
 - 4 ogłoszenia zamieszczone w Nowej Gazecie Lokalnej; ostatnie, 5 ogłoszenie pojawi się po zaakceptowaniu dokumentu przez Marszałka Województwa Opolskiego,
 - 2 spoty radiowe (łącznie 42 emisje) w Radiu Park; ostatni spot zostanie wyemitowany po zaakceptowaniu dokumentu przez Marszałka Województwa Opolskiego,
 - 500 plakatów informacyjnych rozkolportowanych w Mieście,
 - 1 billboard informacyjny,
 - liczne artykuły i audycje w mediach lokalnych,,
 - liczne wzmianki na stronie internetowej UM oraz facebookowych profilach UM i jednostek gminnych.

Konkludując cały szereg działań mających na celu włączenie jak najszerszego grona interesariuszy w prace nad Programem Rewitalizacji Miasta Kędzierzyn-Koźle (z perspektywą do roku 2030), należy stwierdzić, iż realizacja wyżej przytoczonych działań konsultacyjnych pozwoliła w wysokim stopniu wykorzystać założenie partycypacji społecznej w tworzeniu PR.

Akcja informacyjno-promocyjna przełożyła się na liczbę kart projektów złożonych w toku prac nad dokumentem (blisko 100) grupujących się wokół 77 różnych projektów. Większość zgłoszonych pomysłów i inicjatyw została wpisana w program rewitalizacji.

Załącznik nr 1. Raport z badania jakościowego z liderami opinii

1. Wstęp

W czerwcu 2016 roku Instytut Badawczy IPC Sp. z o.o. zrealizował badanie dotyczące rewitalizacji miasta Kędzierzyna-Koźła. Badanie zostało wykonane metodą ankiety pocztowej, wysyłanej oficjalną pocztą przez prezydent miasta Kędzierzyna-Koźła Sabinę Nowosielską. Badanie zostało skierowane do liderów opinii społecznej; zwrotnie pozyskane opinie 13 osób.

Respondenci zostali poproszeni o ocenienie wybranych elementów związanych z jakością życia na wskazanym obszarze rewitalizacji oraz o odpowiedzenie na następujące pytania otwarte, na które to udzielone odpowiedzi zostały zanalizowane w dalszej części raportu:

- 1) Zaczniemy od problemów społecznych dotyczących miasta Kędzierzyna-Koźła – co jest największym problemem (jeśli jest ich kilka, to proszę wskazać max. 3 i dokonać ich rankingu)? Czy to problem nowy czy istniejący już od lat? Jak można mu zaradzić?
- 2) Proszę wskazać, który obszar miasta Pana(i) zdaniem powinien być poddany procesowi rewitalizacji. Swoje wskazanie proszę uzasadnić.
- 3) Jakie problemy Pana(i) zdaniem występują na wybranym przez Pana(ią) obszarze wskazanym do rewitalizacji? Czy można wyeliminować te problemy – jeśli tak/nie, to jak/dlaczego?
- 4) Czy uważa Pan(i), że problem rewitalizacji jest ważny dla Kędzierzyna-Koźła? Dlaczego tak/nie?
- 5) A jak Pan(i) wyobraża sobie Kędzierzyna-Koźła za 10 lat – jakie to wówczas będzie miasto – proszę je scharakteryzować.

2. Problemy społeczne dotyczące miasta Kędzierzyna-Koźła

Problemem społecznym dotyczącym miasta Kędzierzyna-Koźła najczęściej wskazywanym przez respondentów jest wyludnianie się miasta, a co za tym idzie – również jego starzenie się. Głównym tego powodem jest odpływ młodych i wykształconych ludzi, którym miasto nie może zbyt wiele zaoferować.

Demografia - spadek liczby ludności, wzrost ludności 65 plus oraz spadek dzieci i młodzieży (Respondent nr 1)

Starzejące społeczeństwo miasta pogłębia się (Respondent nr 2)

Problem społeczny miasta Kędzierzyna-Koźła, jest od lat omawiany na wszelkich możliwych naradach środowisk samorządowych i naukowych, to problem starzenia się środowiska i upływ do większych ośrodków miejskich naszej młodzieży [...] jednocześnie stale powiększające swą liczbę środowisko poprodukcyjne i emeryci [...] (Respondent nr 3)

Wyludnianie się miasta (Respondent nr 5)

Wskazałbym jeden problem, który moim zdaniem jest najistotniejszy. Kędzierzyna-Koźła traci swoich mieszkańców. Wyjeżdżają oni do innych, większych miast lub za granicę. (Respondent nr 8)

Zaburzenie równowagi wiekowej mieszkańców miasta. Duża ilość młodzieży wyjechała z miasta za pracą w innych regionach świata (Respondent nr 9)

Problem wzrastającej ilości osób starszych pogłębił się szczególnie w latach ostatnich. (Respondent nr 13)

Respondenci zauważają, że na odpływ młodych ludzi z miasta mają wpływ przede wszystkim takie czynniki jak brak pracy oraz brak mieszkania a także brak odpowiedniej oferty kulturalnej. W efekcie Kędzierzyn-Koźle nie jest odpowiednim miejscem na założenie rodziny. Młodzi ludzie poszukując stabilizacji muszą wyjeżdżać z miasta w poszukiwaniu pracy.

Nowe miejsca pracy; własne mieszkanie dla młodych małżeństw; dostępność rozrywki (Respondent nr 2)

Upływ do większych ośrodków miejskich naszej młodzieży, szczególnie tej ambitnej i poszukującej pracy na poziomie ich wykształcenia bądź aspiracji w zakresie awansu społecznego, politycznego czy naukowego. Nasze miasto stało się zapyziałe, w wielu płaszczyznach społecznych nie nadąża za oczekiwaniami przeciętnego 25/30 lub 40-latką (Respondent nr 3)

Brak ofert pracy dla młodych ludzi, brak mieszkań (Respondent nr 6)

Największym problemem to brak miejsc pracy (Respondent nr 7)

Zwróciłbym uwagę na kilka obszarów, których poprawa mogła by zatrzymać odpływ mieszkańców z naszego miasta:

- wsparcie dla działań przedsiębiorców, które w efekcie mogłyby przyczynić się do stworzenia nowych miejsc pracy,
- wsparcie budownictwa mieszkaniowego,
- większa dostępność żłobków i przedszkoli,
- rozwój placówek kulturalnych,
- wsparcie dla działań mających na celu ochronę środowiska. (Respondent nr 8)

Bezrobocie. Nie można tu mówić o bezrobociu z powodu braku pracy lecz problemem jest płaca za tą pracę. Wiele spółek oferuje pracę za najniższe wynagrodzenie [...] Brak mieszkań i wysokie ceny. 20 m² idący z trudnościami w otrzymaniu kredytu sprzyja migracji do innych krajów. (Respondent nr 9)

brak pracy, brak mieszkań, brak perspektyw dotyczących j.w. (Respondent nr 10)

Brak nowych miejsc pracy co wiąże się z wyludnianiem miasta (młodzi ludzie po studiach nie wracają). [...] Brak mieszkań. (Respondent nr 11)

Starzejące się społeczeństwo. Odpływ młodych ludzi do innych miast z powodu małej atrakcyjności na płaszczyźnie społecznej i kulturowej. Zniszczona infrastruktura zasobów komunalnych przestrzeni publicznej. (Respondent nr 12)

Dodatkowo na odpływ młodych ludzi może mieć również wpływ słabe skomunikowanie miasta z pozostałą częścią Polski oraz słaba infrastruktura drogowa w samym mieście. Malejąca liczba połączeń dalekobieżnych do większych miast może mieć wpływ również na brak chęci pozostawiania młodych ludzi w mieście – być może gdyby miasto było lepiej skomunikowane, młodzi mieszkańcy miasta chętniej zostawaliby w Kędzierzynie-Koźlu, a tylko dojeżdżaliby do pracy do innego miasta.

Utrata pozycji węzła transportowego - drogowego, kolejowego i wodnego (Respondent nr 5)

Brak możliwości poruszania się w szerszym znaczeniu po terenie całego miasta za pomocą roweru. Obecny przejazd tym środkiem często naraża rowerzystów na niebezpieczeństwo ze strony samochodów poruszających się po naszych drogach. (Respondent nr 7)

Coraz mniej połączeń dalekobieżnych (Respondent nr 11)

Innymi problemami społecznymi według respondentów są także:

- *zbyt mała liczba szkół zawodowych ukierunkowujących na dany zawód (Respondent nr 1),*
- *Mało rozwinięta jest integracja społeczna w licznych osiedlach wokół ważnych celów miasta, rozumianych w skali makro. (Respondent nr 3),*
- *Brak otwartości władz miasta na mieszkańców. Fasadowe rozwiązania prawne teoretycznie umożliwiające wpływ mieszkańców - bezpośrednio, pośrednio (przez grupy nieformalne, organizacje pozarządowe) na decyzje podejmowane przez władze miasta. (Respondent nr 4),*
- *Brak wyraźnego centrum i kłopoty miasta scalonego z niezależnych organizmów. (Respondent nr 5),*
- *Potrzebne hospicjum dla ludzi chorych (Respondent nr 6),*
- *Zanikanie małych rodzinnych działalności (Respondent nr 7),*
- *Słabo rozwinięta opieka nad osobami starszymi mimo, że miasto się "starzeje" (Respondent nr 11),*
- *Zatrucie środowiska (Respondent nr 11).*

3. Obszary, które powinny zostać poddane rewitalizacji

Respondenci najczęściej wskazują na okolice centrum oraz dzielnicę Koźle-Port. Związane jest to z postrzeganiem tych obszarów jako miejsc turystycznych, mających na celu przyciągnięcie ludzi i mającymi być wizytówkami miasta.

Centrum starego miasta (rynek i podzamcze - wizytówka miasta) (Respondent nr 2)

Pierwszoplanowym obszarem powinien zostać objęty zespół architektoniczny i infrastruktura portu (Dzielnica Koźle-Port) jako perełka miasta, zaniedbana niewłaściwym podejściem samorządów od wielu - wielu lat. (Respondent nr 3)

Stare miasto z uwagi na całkowite „wymarcie” tego miejsca. Ruch (ograniczony zresztą) odbywa się tam w okresie funkcjonowania sklepów czy ruchu uczniów pomiędzy szkołami a "centrum" przesiadkowym. (Respondent nr 4)

Koźle - Stare Miasto, żeby spróbować odtworzyć centrum do celów turystycznych (Respondent nr 5)

Chciałbym wskazać kilka obszarów, które moim zdaniem powinny być poddane rewitalizacji. Na pierwszym miejscu wymieniłbym Port Koźle wraz z osiedlem Koźle Port,

które jest bardzo zaniedbane. Logicznym wydawałoby się również zagospodarowanie obszaru znajdującego się w pasie pomiędzy ul. Kozielską a ul. Armii Krajowej. Niewykorzystane tereny mogłyby być zagospodarowane pod obiekty handlowe i usługowe, co stworzyłoby nowe miejsca pracy dla mieszkańców. Innym pomysłem jest zagospodarowanie wolnej przestrzeni pod budownictwo mieszkaniowe. Jak większość mieszkańców chętnie zobaczyłbym odrestaurowane Podzamcze w Koźlu. Z mojego punktu widzenia w Koźlu brakuje bazy hotelowej dla osób odwiedzających Kędzierzyn. Podzamcze wydaje się wprost idealnym miejscem na stworzenie kompleksu hotelowo-restauracyjnego. Warto zwrócić uwagę na obszar Kędzierzyna ciągnący się od dworca kolejowego do budynku Starostwa. Mam tu na myśli ul. Grunwaldzką, ul. Karola Miarki, ul. Głowackiego i okolice. Szczególną uwagę chciałbym zwrócić uwagę na budynek znajdujący się na rogu ul. Jana Pawła II i ul. Grunwaldzkiej. (Respondent nr 8)

Koźle Port - bloki nadające się do wyburzenia; centrum Kędzierzyna oś. Śródmieście - brak centralnego ogrzewania (mieszkańcy palą w piecach "wszystkim") (Respondent nr 11)

CENTRUM MIASTA. Podjęcie decyzji o lokalizacji CENTRUM MIASTA na przykład od dworca PKP do Placu Wolności. (Respondent nr 12)

Respondenci wskazują również inne osiedla:

[...] pragnę poddać pod rozważenie opracowanie procesu małej rewitalizacji osiedla LENARTOWICE. Siedliska ludzkiego o korzeniach lat 1556 i rozwoju w latach XVIII/XIX wieku. Ciekawe położenie tego siedliska oraz zabytkowe obiekty infrastruktury budownictwa wodnego, zabytkowy układ tras pieszo-rowerowych poprzez aleje parku książęcego ciągnącego się do samych Sławięc, mogą zapewnić typowym sypialniom, jakie tworzą osiedla miejskie śródmieścia - wielopłaszczyznowy wypoczynek i rekreację zdrowotną mieszkańców, dla wielu grup wiekowych. (Respondent nr 3)

Poprawa estetyki i wizerunku Osiedla Śródmieście, remont chodników, zasadzenie drzew i krzewów ozdobnych, więcej ławek przy głównych ciągach komunikacyjnych ulice J Pawła, Damrota, Wojska Polskiego, remont targowiska (Respondent nr 6)

Konieczność rewitalizacji osiedli otaczających miasto jest niezbędny. 90% mieszkańców miasta to te osiedlowe bloki, tereny zielone w ich obrębie w centrum pracujemy, ale odpoczywamy w osiedlach. Tam trzeba osadzić osiedlowe place zabaw czy [...] alejki. Tam musi być czysto i przyjemnie dla mieszkańców. (Respondent nr 9)

Koźle - zaniedbane w całym zakresie (Respondent nr 10)

Koźle Port - bloki nadające się do wyburzenia; centrum Kędzierzyna oś. Śródmieście - brak centralnego ogrzewania (mieszkańcy palą w piecach "wszystkim"). Dotyczy to również dz. Pogorzelec. Koźle - opustoszałe budynki. (była jednostka wojskowa, dworzec kolejowy), budynek obok sądu) (Respondent nr 11)

Osiedle Azoty - bloki rotacyjne (Respondent nr 13)

4. Problemy na obszarach wskazanych do rewitalizacji

Uczestnicy badania dostrzegają m.in. potrzebę remontu dróg i chodników, wyburzenia/odrestaurowania starych budynków, zagospodarowania terenów zielonych, zbudowania ścieżek rowerowych, założenia monitoringu w zrewitalizowanych miejscach, budowy infrastruktury rekreacyjno-sportowej. W tabeli nr 1 zostały zestawione wypowiedzi respondentów na temat obszarów, które powinny być według nich zrewitalizowane oraz problemy występujące na wskazanych przez nich obszarach.

Tabela nr 1. Problemy występujące na obszarach wskazanych do rewitalizacji.

Respondent	Obszar wskazany do rewitalizacji	Problemy na wskazanym obszarze
2	Centrum starego miasta (rynek i podzamcze - wizytówka miasta)	Remont starego budownictwa, chodników i dróg
3	Pierwszoplanowym obszarem powinien zostać objęty zespół architektoniczny i infrastruktura portu (Dzielnica Koźle-Port) jako perełka miasta, zaniedbana niewłaściwym podejściem samorządów od wielu - wielu lat. [...] pragnę poddać pod rozważenie opracowanie procesu małej rewitalizacji osiedla LENARTOWICE. [...]	Te problemy to zdegradowany węzeł komunikacyjny osiedla, są to drogi powiatowe (Nałkowskiej i Nowowiejska) łączące traktaty krajowy i powiatowy z dojazdem do autostrady. Drogi te od lat 1984 i następnych są wyłącznie łatanie i nieudolnie poprawiane, w tym brak pielęgnacji zabytkowych drzewostanów wg profesjonalnych norm - powoduje zagrożenia użytkowników i pojazdów. Drogi te służą nie tylko komunikacji mechanicznej, są to trasy biegowe, rowerowe, i turystyczne. Niezbędne jest podjęcie wysiłku nad problemem zagospodarowania nieużytków ziemskich na teren zielony z uporządkowanym zadrzewieniem.
4	Stare miasto z uwagi na całkowite „wymarcie” tego miejsca. Ruch (ograniczony zresztą) odbywa się tam w okresie funkcjonowania sklepów czy ruchu uczniów pomiędzy szkołami a "centrum" przesiadkowym.	Brak życia w godzinach, a właściwie od wczesnych godzin popołudniowych. Rozwiązaniem problemu byłoby oddanie przestrzeni mieszkańcom (z wyeliminowaniem a przynajmniej znacznym ograniczeniem ruchu samochodowego na rynku i ulicami do niego doprowadzającymi). Przykładowe woonerfy (podwórce) z Łodzi.
5	Koźle – Stare Miasto, żeby spróbować odtworzyć centrum do celów turystycznych	Główny problem to obecni mieszkańcy Koźła, brak młodych dynamicznych rodzin, brak mieszkańców, brak handlu, zanikanie życia po 17, dodatkowo problem Romów, rewitalizacja powinna

		umożliwić wprowadzenie młodych mieszkańców.
6	Poprawa estetyki i wizerunku Osiedla Śródmieście, remont chodników, zasadzenie drzew i krzewów ozdobnych, więcej ławek przy głównych ciągach komunikacyjnych ulice J Pawła, Damrota, Wojska Polskiego, remont targowiska	Niepokojącym zjawiskiem są działania Wspólnot Mieszkaniowych - stawianie płotów, bram. Problem rewitalizacji jest bardzo ważny, nie zauważono nowych inwestycji, przeważnie wykonywania jest drobna kosmetyka dotychczasowej infrastruktury.
7	Zabudowania w obrębie Dworca Kolejowego, wzdłuż Al. Jana Pawła (dawne centrum Kędzierzyna). Rozbudowa części handlowej wielkopowierzchniowej spowodowało, że dawne centrum miasta ubożeje wyglądem i zagospodarowaniem pomimo, że warunki na działalność są.	Wymieniony wyżej obszar to teren gdzie większości działający małe, prywatne działalności gospodarcze. W chwili obecnej wiele pomieszczeń jest pustych z racji przemieszczenia się handlu na teren przy ulicy Kozielskiej.
8	[...] Port Koźle wraz z osiedlem Koźle Port, które jest bardzo zaniedbane. Logicznym wydawałoby się również zagospodarowanie obszaru znajdującego się w pasie pomiędzy ul. Kozielską a ul. Armii Krajowej. Niewykorzystane tereny mogłyby być zagospodarowane pod obiekty handlowe i usługowe, co stworzyłoby nowe miejsca pracy dla mieszkańców. Innym pomysłem jest zagospodarowanie wolnej przestrzeni pod budownictwo mieszkaniowe. Jak większość mieszkańców chętnie zobaczyłbym odrestaurowane Podzamcze w Koźlu. Z mojego punktu widzenia w Koźlu brakuje bazy hotelowej dla osób odwiedzających Kędzierzyn. Podzamcze wydaje się wprost idealnym miejscem na stworzenie kompleksu hotelowo-restauracyjnego. Warto zwrócić uwagę na obszar Kędzierzyna ciągnący się od dworca kolejowego do budynku Starostwa. Mam tu na myśli ul. Grunwaldzką, ul. Karola Miarki, ul. Głowackiego i okolice. Szczególną uwagę chciałbym zwrócić uwagę na budynek znajdujący się na rogu ul. Jana Pawła II i ul. Grunwaldzkiej.	Problemem, który występuje w niektórych ze wskazanych obszarów, jest to, że znajdują się tam głównie mieszkania socjalne. Istnieje ryzyko, że nakłady i działania związane z rewitalizacją mogą okazać się zmarnowane.

9	Konieczność rewitalizacji osiedli otaczających miasto jest niezbędny. 90% mieszkańców miasta to te osiedlowe bloki, tereny zielone w ich obrębie w centrum pracujemy, ale odpoczywamy w osiedlach. Tam trzeba osadzić osiedlowe place zabaw czy [...] alejki. Tam musi być czysto i przyjemnie dla mieszkańców.	1) Rewitalizacja miejsc dla wszystkich parki, place zabaw. Rozwiązaniem byłoby zwiększenie w tych miejscach intensywności patroli policji lub straży Miejskiej. Do rozważenia także monitoring. [...] Propozycje rozrywek dla mieszkańców (ćwiczeń na wolnym powietrzu, pikniki itp.)
10	Koźle - zaniedbane w całym zakresie	- remont kamienic, szczególnie zabytkowych, - remont podzamcza, - rynek nie pasujący do reszty.
11	Koźle Port - bloki nadające się do wyburzenia; centrum Kędzierzyna oś. Śródmieście - brak centralnego ogrzewania (mieszkańcy palą w piecach "wszystkim"). Dotyczy to również dz. Pogorzelec. Koźle - opustoszałe budynki. (była jednostka wojskowa, dworzec kolejowy), budynek obok sądu)	Ulice są zaniedbane (chodniki, budynki), zbyt mało terenów zielonych (place zabaw, ścieżki rowerowe). Zwiększenie monitoringu w mieście - wandalizm na terenie całego miasta. Pomoc w doprowadzeniu do mieszkań centralnego ogrzewania (mieszkańcy to ludzie starsi).
12	CENTRUM MIASTA. Podjęcie decyzji o lokalizacji CENTRUM MIASTA na przykład od dworca PKP do Placu Wolności.	Zaniedbana infrastruktura komunalna. Brak spójnego planu zagospodarowania przestrzeni, która powinna tworzyć CENTRUM.
13	Koźle Port. Osiedle Azoty - bloki rotacyjne	Koźle Port: Brak aktywności mieszkańców, bezrobocie i patologie, którym można przeciwdziałać przez edukację i zwiększenie świadomości mieszkańców. Mało atrakcyjne tereny inwestycyjne - można przeciwdziałać poprzez podniesienie atrakcyjności terenów inwestycyjnych (częściowo już realizowane). Brak odpowiedniej infrastruktury rekreacyjno-sportowej - możliwe do wyeliminowania poprzez rozwój infrastruktury rekreacyjnej, sportowej, itp.

Źródło: Instytut Badawczy IPC, badanie własne

5. Istotność problemu rewitalizacji miasta Kędzierzyn-Koźle

Wszyscy uczestnicy badania zgodzili się, że problem rewitalizacji jest ważny dla Kędzierzyna-Koźla. Rewitalizacja miasta jest postrzegana przez respondentów, jako środek do przywrócenia życia miastu, co miałyby znaleźć odzwierciedlenie w przyciągnięciu turystów oraz inwestorów, zachęcenie mieszkańców do spędzania czasu w mieście a także zatrzymanie młodych ludzi w mieście (a nawet ich powrót do Kędzierzyna-Koźla).

Tak. Bezpieczeństwo i wygoda dla mieszkańców. Atrakcyjność turystyczna. (Respondent nr 2)

Rewitalizacja poprawia ogólny szeroko pojęty wizerunek aglomeracji, co ma wpływ na jego postrzeganie przez inwestorów, handlowców i przede wszystkim samych obywateli miasta. Zrewitalizowany zespół miejski czy podmiejskie siedlisko staje się ważnym argumentem dla działań deweloperskich, rzemieślniczych czy też działań indywidualnych w zakresie budownictwa rodzinnego i pozostawania w swoim środowisku, w swoich korzeniach rodzinnych. (Respondent nr 3)

Jest sposobem na ożywienie „wymarłych” dzielnic przy równoczesnym zaangażowaniu mieszkańców i władz. (Respondent nr 4)

Ważny, żeby dać mieszkańcom możliwość identyfikacji z miastem, wzrost ilości turystów, [...] ściąganie inwestorów. (Respondent nr 5)

Problem rewitalizacji jest ważny dla miasta. Nie zauważono, aby budowano mieszkania dla młodych ludzi młodych małżeństw. Jedynie małżeństwa i rodziny wielodzietne mają szansę otrzymać mieszkania z Urzędu Miasta (Respondent nr 6)

Problem rewitalizacji jest bardzo ważny. Estetyka otoczenia, dostępność jest elementem przyciągających przyszłych przedsiębiorców a tym samym zwiększa się możliwość powiększenia ilości nowych miejsc pracy z czym również boryka się Kędzierzyn-Koźle. (Respondent nr 7)

Bardzo ważny. Dzięki ożywieniu gospodarki miasto ma szansę na rozwój ekonomiczny i społeczny. Stwarza szansę na zatrzymanie w mieście młodych, wykształconych ludzi. (Respondent nr 11)

Respondenci zwracają uwagę również na to, że miasto jest podzielone na dzielnice, które oprócz centrum, też wymagają rewitalizacji. Dzielnic te nie tworzą razem wspólnej całości ale są osobnymi ośrodkami, które według respondentów wymagają indywidualnego podejścia do ich naprawy. Ważne jest również wyrównanie poziomu życia ludzi pomiędzy poszczególnymi częściami miasta.

Uświadomienie mieszkańcom, że można zadbać o miasto i jego mieszkańców; można dla obszarów zdegradowanych przygotować wieloletnie programy naprawcze (np. przez rozwój/inwestycje w port - nastąpi rewitalizacja tej części miasta) (Respondent nr 1)

Oczywiście, ważny jest z wielu powodów miasto złożone praktycznie z czterech siedlisk ludzkich Koźle - Kłodnica - Kędzierzyn - Sławięcice, skupiających przy sobie inne mniejsze siedliska razem rzecz biorąc rozciągnięte na obszarze o długości 30 kilometrów - potrzebuje szerokiego spojrzenia w zakresie rewitalizacji. (Respondent nr 3)

Jest sposobem na ożywienie „wymarłych” dzielnic przy równoczesnym zaangażowaniu mieszkańców i władz. (Respondent nr 4)

Rewitalizacja jest ważna, gdyż miasto, które składa się z kilku podmiotów jest „trudną” aglomeracją. Należy więc postarać się o nadanie „Charakteru” poszczególnym jej elementom. (Respondent nr 12)

Tak, problem rewitalizacji jest ważny dla miasta K-Koźła, gdyż poziom życia ludności wpływa na funkcjonowanie całego miasta, a zdecydowanie nierówności pomiędzy poszczególnymi częściami miasta przyczynią się do wzrostu negatywnych zjawisk społecznych. (Respondent nr 13)

6. Przyszłość Kędzierzyna-Koźła w perspektywie dziesięciu lat

Większość respondentów opisała optymistyczny scenariusz, w którym Kędzierzyn-Koźle w perspektywie dziesięciu lat zamienia się w pełne życia miasto, z dużym potencjałem gospodarczym, przyjazne młodym ludziom, z rozwijającymi się ośrodkami edukacyjnymi i kulturowymi a także przyciągające turystów.

Miasto zadbane, z dużym potencjałem gospodarczym i rozwijającym się środowiskiem akademickim. (Respondent nr 1)

[...] W moim mieście od czasu wyraźnego przejścia z partyjniactwa na samorządowe zdrowe myślenie (ostatnie półtoraroczne działania) poprawia się aktywność środowiskowa. Ta aktywność może doprowadzić do uruchomienia szeregu inicjatyw gospodarczych, inwestycyjnych - a co za tym podąża, to obroty finansów publicznych i indywidualnych, podnoszących dobrobyt rodzin. [...] Myślę, że wsparcie obu samorządów dla działań lokalnych pracodawców, spowoduje po 10-ciu latach również przyływ lokalnego pieniądza, a w tym samym aktywności handlowej i gospodarczej w dziedzinie małych rodzinnych inicjatyw usługowych. Miasto może się wyraźnie ożywić we wszystkich płaszczyznach społeczno-samorządowych. W temacie szkolnictwa wyższego, tak często podnoszonym w różnych gremiach - jako elementu stabilizacji i pozostawiania młodzieży w mieście, będę zawsze ostrożny, ośrodki naukowe Gliwic i Opoła, Katowic, Krakowa czy Wrocławia w pełni zaspokajają potrzeby rejonu naszego miasta, problem pozostaje stary i wiadomy - praca po studiach, aktywność społeczno-polityczna dla młodych i wykształconych. Te elementy w ciągu najbliższych lat muszą być dopracowane również tak skutecznie jak rewitalizacja miasta. Początek studiów można realizować na bazie wydziałów zamiejscowych, ale pozostaje temat poziomu kształcenia i jego rezultatów przy podejmowaniu dalszych stopni nauki czy pracy zawodowej. (Respondent nr 3)

Gmina miejsko wiejska z dwoma centrami (głównymi); 1) Turystyczno-historycznym na kozielskiej starówce; 2) Handlowym na Pogorzeltu (z sypialniami w nowym centrum będącym konglomeratem osiedli Pogorzelic, Śródmieście, Piastów) oraz: 3) Satelitarnymi sołectwami, samodzielnie rozwijającymi się w odarciu o potencjał oddolnej inicjatywy ich mieszkańców. 4) Centrum turystycznym (jako baza wypadowa) w kierunku Gliwic z własnym ogrodem botanicznym usytuowanym w parku (osiedle Sławięcice) (Respondent nr 4)

Silny węzeł transportowy, ośrodek przemysłowy, miasto przyjazne i wygodne do mieszkania dobrze skomunikowane z resztą Polski. Ścieżki rowerowe po nieużytych nasypach kolejowych, zabezpieczone przed powodzią. (Respondent nr 5)

Mamy nadzieję, że sytuacja demograficzna się poprawi, powstanie wyraźna uczelnia w Kędzierzynie-Koźlu, zmniejszy się bezrobocie w naszym mieście. Za 10 lat nasze miasto

może być przyjazne dla młodych ludzi, którzy ukończą szkoły, zdobędą ciekawe zawody, znajdą ciekawą, dobrze płatną pracę. Jesteśmy optymistami i nie chcemy, aby młodzi, wykształceni ludzie opuścili nasze miasto. (Respondent nr 6)

Historię K-Koźła znam od momentu jego rozbudowywania się tj. od lat 60-tych. Miasto samo w sobie jest wspaniałe potrzebuje jedynie odświeżenia, „rozbudowy” a właściwie wprowadzenie w życie ścieżek rowerowych, których w naszym mieście brakuje. Zdecydowanie brak również miejsc rekreacji wodnej szczególnie w porze letniej. (Respondent nr 7)

W odpowiedzi na to pytanie chciałbym wskazać na kilka spraw, które moim zdaniem powinny być do tego czasu załatwione:

1. Infrastruktura drogowo-komunikacyjna:

- droga wiodąca od Al. Lisa, nad torami kolejowymi, do ul. Partyzantów (trzecia oś miasta), - poprawa standardu drogi wiodącej z Cisowej przez Lenartowice, do ul. Przyjaźni,

- droga wiodąca z os. Żabienic na Kuźniczki, z wykorzystaniem istniejącego wiaduktu pod nasypem kolejowym.

2. Działający w pełni Port Koźle i rewitalizacja osiedla Koźle port.

3. Zagospodarowanie niewykorzystanego obszaru znajdującego się w pasie pomiędzy ul. Kozielską a u. Armii Krajowej np. pod obiekty handlowe i usługowe.

4. Zagospodarowanie niszczonego Podzamcza.

5. Poprawa infrastruktury sportowo-rekreacyjnej, w szczególności rozbudowa sieci ścieżek rowerowych oraz budowa krytego basenu.

6. Ograniczenie problemu z graffiti w mieście. (Respondent nr 8)

Mam nadzieję, że za 10 lat dwoje moich dzieci, które dziś musiały wyjechać będą mogły wrócić do swojego miasta, założyć rodziny i opiekować się rodzicami, którzy całe życie pracowali na ich wykształcenie. Nie ma większej radości z życia jak sen i perspektywa rozwoju blisko rodziny i w mieście, które się rozwija zgodnie z tempem na świecie [...] (Respondent nr 9)

Będzie to miasto większych możliwości dla ludzi młodych, z dostępem do szerokiego rynku pracy a także ośrodków edukacji i kultury (uczelnia wyższa, kina, teatr). Będzie to miasto, w którym będzie popierana i ułatwiana prywatna aktywność gospodarcza, gdzie ogromną wagę będzie się przywiązywało do tworzenia nowych miejsc pracy, gdzie mieszkańcy nie będą swojej kariery zawodowej wiązać głównie lub jedynie z GA ZAK S.A. Będzie to centrum logistyki odrzańskiej (zmodernizowany Port rzeczny Koźle, port na terenie GA ZAK S.A. i pierwsze odcinki użeglownionej rzeki Odry). (Respondent nr 12)

K-Koźle za 10 lat, to miasto, które będzie charakteryzował: niski wskaźnik bezrobocia, rozwój przedsiębiorczości, napływ nowych mieszkańców, uczelnia wyższa, miasto atrakcyjne dla mieszkańców (do życia), ale również turystycznie. (Respondent nr 13)

Pesymistyczne postrzeganie przyszłości Kędzierzyna-Koźła wiąże się przede wszystkim z obawami, że nie nastąpią żadne pozytywne zmiany w obszarach, które obecnie wymagają poprawy, a problemy, które obecnie występują w mieście zostaną doprowadzą do „wymarcia” miasta.

Bez radykalnych zmian; brak perspektyw (Respondent nr 2)

Miasto starych ludzi (Respondent nr 10)

Miasto "wyludnia się" z ludzi w wieku produkcyjnym. Jeżeli problem nie zostanie rozwiązany, w przeciągu 10 lat to stanie się miastem emerytów, bez perspektyw i potencjalnych ludzi młodych. Trzeba postawić na edukację (wyższe uczelnie), budownictwo mieszkaniowe, zwiększanie miejsc pracy, estetykę miasta. (Respondent nr 11)

7. Podsumowanie

Z badań wynika, że problem rewitalizacji jest ważny dla mieszkańców Kędzierzyna-Koźła. Problem społecznym dotyczącym miasta najczęściej wskazywanym przez respondentów jest wyludnianie się miasta, a co za tym idzie – również jego starzenie się. Głównym tego powodem jest odpływ młodych i wykształconych ludzi, którym miasto nie może zbyt wiele zaoferować. Rewitalizacja miasta jest więc postrzegana przez respondentów jako środek do przywrócenia mu życia, co miałyby znaleźć odzwierciedlenie w przyciągnięciu turystów oraz inwestorów, zachęcenie mieszkańców do spędzania czasu w mieście a także zatrzymanie młodych ludzi w Kędzierzynie-Koźlu.

Respondenci zauważają, że na odpływ młodych ludzi z miasta mają wpływ przede wszystkim takie czynniki jak brak pracy oraz brak mieszkania a także brak odpowiedniej oferty kulturalnej. W efekcie Kędzierzyn-Koźle nie jest odpowiednim miejscem na założenie rodziny. Młodzi ludzie poszukując stabilizacji muszą wyjeżdżać z miasta w poszukiwaniu pracy. Dodatkowo na odpływ młodych ludzi może mieć również wpływ słabe skomunikowanie miasta z pozostałą częścią Polski oraz słaba infrastruktura drogowa w samym mieście. Malejąca liczba połączeń dalekobieżnych do większych miast może potęgować wśród młodych mieszkańców Kędzierzyna-Koźła poczucie braku możliwości zaspokajania w nich swoich potrzeb, których nie jest im w stanie zapewnić ich rodzinne miasto.

Najczęściej wskazywanymi obszarami do rewitalizacji są okolice centrum oraz dzielnica Koźle-Port. Związane jest to z postrzeganiem tych obszarów jako miejsc turystycznych, mających na celu przyciągnięcie ludzi i mającymi być wizytówkami miasta, jednakże respondenci zwracają uwagę również na to, że miasto jest podzielone na dzielnice, które oprócz centrum, też wymagają rewitalizacji. Dzielnice te nie tworzą razem wspólnej całości, ale są osobnymi ośrodkami, które według respondentów wymagają indywidualnego podejścia do ich naprawy. Ważne jest również wyrównanie poziomu życia ludzi pomiędzy poszczególnymi częściami miasta.

Uczestnicy badania dostrzegają potrzebę kompleksowego zadbania o Kędzierzyn-Koźle: remontu dróg i chodników, wyburzenia/odrestaurowania starych budynków, zagospodarowania terenów zielonych, zbudowania ścieżek rowerowych, założenia monitoringu w zrewitalizowanych miejscach oraz budowy infrastruktury rekreacyjno-sportowej. W tabeli nr 2 zostały zestawione obszary wymagające rewitalizacji wraz z propozycjami naprawy problemów występujących na tych obszarach.

Tabela nr 2 Obszary wymagające rewitalizacji

Obszar wymagający rewitalizacji	Propozycja zmian
Port Koźle	Renowacja oraz wykreowanie atrakcji turystycznej
Dzielnica Koźle-Port	Remont starych kamienic
Centrum Starego Miasta	Remont starego budownictwa, chodników i dróg; oddanie przestrzeni centrum mieszkańcom poprzez wyeliminowanie bądź ograniczenie ruchu samochodowego na rynku
Podzamcze	Renowacja i przystosowanie do celów turystycznych
Infrastruktura drogowo-komunikacyjna	Renowacja i poprawa standardu dróg: od Al. Lisa, nad torami kolejowymi, do ul. Partyzantów; wiodącej z Cisowej przez Lenartowice do ul. Przyjaźni; wiodącej z os. Żabienic na Kuźniczki z wykorzystaniem istniejącego wiaduktu pod nasypem kolejowym; Nałkowskiej i Nowowiejskiej
Osiedle Śródmieście	Remont chodników, zasadzenie drzew i krzewów ozdobnych; centralne ogrzewanie dla mieszkańców
Zabudowania w obrębie Dworca Kolejowego, wzdłuż Al. Jana Pawła (dawne centrum Kędzierzyna)	Zagospodarowanie pustych lokali
Obszar znajdujący się w pasie pomiędzy ul. Kozielską a ul. Armii Krajowej	Zagospodarowanie pod obiekty handlowe i usługowe (nowe miejsca pracy dla mieszkańców) lub komunalne (nowe mieszkania dla młodych ludzi)
Osiedla otaczające miasto	Budowa placów zabaw i alejek
Lenartowice	Renowacja zabytkowych obiektów infrastruktury budownictwa wodnego oraz układu tras pieszo-rowerowych poprzez aleje parku książęcego
Centrum miasta oraz inne obszary narażone na wandalizm	Monitoring
Kędzierzyn-Koźle – całe miasto	Rozbudowa ścieżek rowerowych, budowa infrastruktury rekreacyjno-sportowej oraz ośrodków kultury

Źródło: Instytut Badawczy IPC, badanie własne

Większość respondentów opisała optymistyczny scenariusz, w którym Kędzierzyn-Koźle w perspektywie dziesięciu lat zamienia się w pełne życia miasto, z dużym potencjałem gospodarczym, przyjazne młodym ludziom, z rozwijającymi się ośrodkami edukacyjnymi i kulturowymi a także przyciągające turystów, co miałyby być wynikiem wprowadzonych zmian. Pesymistyczne postrzeganie przyszłości Kędzierzyna-Koźla wiąże się przede wszystkim z obawami, że problemy obecnie występujące w mieście zostaną zignorowane, przez co miasto w ciągu najbliższych dziesięciu lat opustoszeje i zostaną w nim tylko ludzie starsi.

Załącznik nr 2. Raport z konsultacji w formie spacerów studyjnych

Spacer studyjny to spotkanie w terenie, łączące w sobie elementy zwiedzania, wykładu o danym obszarze, dyskusji i bieżącego zbierania uwag ustnych. W Kędzierzynie-Koźlu spacer studyjny stanowił formę konsultacji społecznych, w ramach której uczestnicy odwiedzali obszary zdegradowane, które mają zostać objęte procesem rewitalizacji oraz konsultowali się z mieszkańcami w ich naturalnym środowisku.

W spacerach tych uczestniczyli przedstawiciele władz miasta, prezydent Sabina Nowosielska, radni, przedstawiciele Wydziału Strategii, Rozwoju i Środków Pomocowych Urzędu Miasta, członkowie Rad Osiedli, dyrektor powstającego Muzeum Ziemi Kozielskiej, mieszkańcy, przedstawiciele mediów oraz przedstawiciel Wykonawcy.

W ramach tej formy konsultacji społecznych w ciągu czterech dni przeprowadzone zostały 4 spacer po zdegradowanych obszarach Kędzierzyna-Koźła. Ich charakterystykę przedstawia poniższa tabela.

L.p.	Data	Czas trwania	Osiedle	Trasa spaceru
I spacer	18.07.2016	1,5 godziny	Błachownia	Ul. Tuwima, ul. Broniewskiego, ul. Zwycięstwa, teren sportowo-rekreacyjny i tzw. Park Lotników.
II spacer	19.07.2016	2 godziny	Pogorzelec, Śródmieście	Pogorzelec: podwórka przy ulicach: Kwiatowa/Arki Bożka, Mickiewicza, Żwirki i Wigury, ul. Norwida, ul. Piotra Skargi. Śródmieście: ul. Grunwaldzka, ul. Głowackiego, ul. Doktora Judyma, Ul. Dzierżona, Plac Wolności, Ul. Damrota, ul. Bałtycka, ul. 1 Maja.
III spacer	20.07.2016	2 godziny	Stare Miasto, Kłodnica (Koźle Port)	Stare Miasto: Rynek, ul. Poniatowskiego, ul. Targowa, ul. Sienkiewicza, ul. Sądowa, ul. Piramowicza, ul. Bończyka, ul. Pamięci Sybiraków, ul. Kraszewskiego, Zamek Piastów Kozielskich, ul. Konopnickiej, ul. Planetorza, ul. Złotnicza. Kłodnica (Koźle Port): ul. Portowa, ul. Szymanowskiego, ul. Żeglarska, ul. Pocztowa.
IV spacer	21.07.2016	1,5 godziny	Azoty	Ul. Waryńskiego, ul. Grabskiego, ul. Przdowników Pracy, ul. Mostowa, ul. Chemików.

Oprócz wizji lokalnej na obszarach zdegradowanych celem spacerów było zbieranie ustnych uwag mieszkańców poszczególnych osiedli. Uwagi te po analizie merytorycznej zostaną wzięte pod uwagę w trakcie opracowywania Programu Rewitalizacji Miasta Kędzierzyn-Koźle.

Uwagi mieszkańców oraz propozycje działań rewitalizacyjnych na poszczególnych osiedlach zostały przedstawione w poniższych tabelach. Tabele opatrzone są również dokumentacją fotograficzną.

Tabela 2. Dzień 1. OSIEDLE BLACHOWNIA

L.p.	Uwagi wniesione przez mieszkańców	Uzasadnienie uwagi
1.	Remont drogi wewnętrznej i parkingu w okolicach bloków przy ul. Tuwima 6 oraz „łącznika” do ulicy Broniewskiego.	Droga jest mocno popękana, co utrudnia mieszkańcom ruch samochodowy oraz może powodować wypadki pieszych.
2.	Zagospodarowanie łąki znajdującej się w okolicy garaży za przedszkolem przy ul. Broniewskiego 10 na boisko i plac zabaw.	Obecnie jest to teren zarośnięty wysoką trawą, która zaburza estetykę. W pobliżu postawione są dwie prowizoryczne bramki (w postaci „gołych” metalowych rur) służące młodzieży za boisko do piłki nożnej. Po zagospodarowaniu na trawiaste boisko oraz plac zabaw służyłby młodzieży z okolicznych bloków.
3.	Budowa wiaty śmietnikowej na podwórzu przy budynku na ul. Broniewskiego 25.	Kontenery na śmieci są niedaleko bloku bez żadnego zadaszenia. Wysypujące się z nich śmieci oraz odpady wielkogabarytowe (np. wersalki) wyglądają nieestetycznie. Poza tym łatwy dostęp sprawia, że w tym miejscu odpadami bawią się dzieci.
4.	Budynek przy ul. Zwycięstwa 17, w którym kiedyś mieściła się m.in. siłownia powinien zostać zaadaptowany na centrum sportu i rekreacji dla mieszkańców osiedla.	Obudowany azbestem obiekt zaburza estetykę terenu. Niegdyś funkcjonowała w nim siłownia, która po reaktywacji cieszyłaby się zainteresowaniem mieszkańców, którzy mogliby pożytkować w niej swój czas oraz rozwijać zainteresowania sportowe. Brak takiego obiektu powoduje, że młodzież spędza czas, spożywając alkohol w parku.
5.	Ulica Zwycięstwa – remont drogi	Nawierzchnia jezdni jest mocno popękana.
6.	Rozbudowa placu zabaw na terenie sportowo-rekreacyjnym w okolicy ul. Zwycięstwa 11, w szczególności dokończenie budowy chodników, powstanie ławeczek i nowych instalacji zabaw dla dzieci.	Liczba ławek w parku przy placu zabaw jest zbyt mała. Obecnie też chodnik prowadzący przez park do placu zabaw kończy się w połowie ścieżki.
7.	Poprawa funkcjonowania komunikacji miejskiej do centrum miasta.	Częstotliwość kursowania autobusów jest zbyt rzadka.

8.	Rewitalizacja tzw. Parku Lotników	Park zbyt często służy nie jako miejsce rekreacji, a miejsce spożywania alkoholu. Brak odpowiedniej konserwacji spowodował, że obecnie wygląda bardziej jak las niż park.
9.	Wsparcie w rewitalizacji bunkra na ul. Zwycięstwa i przeniesienie do niego Muzeum Militariów.	Bunkier może stanowić ważną atrakcję turystyczną miasta.
10.	Realizacja projektów nakierowanych na aktywizację mieszkańców i zmianę roszczeniowej postawy części z nich.	Wsparcie realizowanych przez radę osiedla projektów integrujących mieszkańców (np. wspólne sprzątanie łąki czy parku) wpłynie pozytywnie na stopień partycypacji mieszkańców i budowanie lokalnej tożsamości. Projekty aktywizacyjne mogą też wpłynąć na zmianę szkodliwej postawy części mieszkańców przejawiającej się w stwierdzeniu „Niech MOPS da mi pieniądze”.
11.	Organizacja półkolonii lub zajęć dla dzieci z osiedla, które miałyby na celu zorganizować im czas w wakacje.	W okresie wakacyjnym nie funkcjonują zajęcia dodatkowe w szkole; nie ma też innych zajęć dodatkowych organizujących czas dzieciom i młodzieży.
12.	Organizacja zajęć integrujących i aktywizacyjnych dla dorosłych i osób starszych, na przykład w formie zajęć fitness.	Możliwość aktywizacji lokalnej społeczności oraz wsparcia jej rozwoju fizycznego i intelektualnego. Zajęcia takie mogłyby się odbywać w Domu Kultury lub w budynku przy ul. Zwycięstwa 13 (po jego remoncie) lub na świeżym powietrzu na obszarze sportowo-rekreacyjnym w okolicy ul. Zwycięstwa 11.
13.	Powstanie kawiarenki na osiedlu.	Mieszkańcom brakuje tego rodzaju miejsca.
14.	Zapewnienie bezpieczeństwa i powstanie monitoringu na skwerze przy sklepie Żabka na skrzyżowaniu ul. Broniewskiego i Tuwima.	Skwer przy sklepie stanowi bardzo częste miejsce spędzania czasu młodzieży, która po zakupie alkoholu w Żabce spożywa go w tym miejscu. Zdarzają się przy tym też akty chuligaństwa.

DOKUMENTACJA FOTOGRAFICZNA Z OSIEDLA BLACHOWNIA

Rys. 41. Nawierzchnia parkingu przy ul. Tuwima 6



Rys. 42. Kontenery na śmieci przy ul. Broniewskiego 25



Rys. 43. Budynek przy ul. Zwycięstwa 17



Rys. 44. Bunkier przy ul. Zwycięstwa



Rys. 45. Park Aleja Dębów – niedokończony chodnik



Rys. 46. Konsultacje z mieszkańcami osiedla Blachownia



Rys. 47. Konsultacje z mieszkańcami w parku na os. Blachownia



Tabela 3. Dzień 2. OSIEDLE POGORZELEC

L.p.	Uwagi wniesione przez mieszkańców	Uzasadnienie uwagi
1.	Rewitalizacja pomiędzy ulicami Kwiatową i Arki Bożka przy numerach 1-3 oraz 5-7.	Aby zapewnić komfort życia mieszkańców należy wyremontować drogi dojazdowe do budynków od strony podwórek oraz wybudować plac zabaw dla dzieci, który obecnie wyposażony jest skromnie. Choć budynki te mają adresy przy ul. Kwiatowej i Arki Bożka, graniczą też z ul. Piotra Skargi, stąd możliwość realizacji działań przy nich z programu rewitalizacji.
2.	Rewitalizacja podwórka przy ulicy Mickiewicza 16-18 poprzez budowę chodników, remont drogi dojazdowej oraz stworzenie zaplecza sportowo-rekreacyjnego dla dzieci, młodzieży, dorosłych i osób starszych.	Powstanie urządzeń o charakterze sportowym i rekreacyjnym z przeznaczeniem wielopokoleniowym może być połączone z zadaniami Miejskiego Ośrodka Pomocy Społecznej.
3.	Rewitalizacja małego lasu w okolicy ulicy Piotra Skargi 85.	Teren lasu jest obecnie zaniedbany, a mógłby służyć rekreacji mieszkańców.
4.	Rewitalizacja skweru przy skrzyżowaniu ulic Piotra Skargi i Konwalii poprzez stworzenie na nim miejsc parkingowych i atrakcyjnego rekreacyjnie terenu zielonego.	Obecnie skwer porośnięty jest niezadbaną trawą. W związku z brakiem miejsc parkingowych w okolicy, stworzenie ich w tym miejscu jest potrzebne mieszkańcom. Na części skweru powinna pozostać zieleń oraz powinny powstać ławeczki służące rekreacji mieszkańcom okolicznych budynków.
5.	Remont drogi przejazdowej pomiędzy ul. Piotra Skargi (między sklepem spożywczym a numerem 65-81) a ulicą Goździków.	Droga jest w bardzo złym stanie technicznym, bez nawierzchni asfaltowej.
6.	Rewitalizacja skweru przy skrzyżowaniu ulic Piotra Skargi (nr 29-45) i ul. Bławatków poprzez zwiększenie liczby miejsc parkingowych, nasadzenia kwiatów i zwiększenie ilości zieleni.	Obecnie skwer porośnięty jest niezadbaną trawą.
7.	Zapewnienie bezpieczeństwa na ul. Koszykowej poprzez instalację monitoringu.	Ulica ta uważana jest za jedną z najniebezpieczniejszych części miasta, nazywana jest tutaj „Moskwą”. Monitoring zmniejszyłby liczbę aktów chuligaństwa i zwiększył poczucie bezpieczeństwa mieszkańców oraz przechodniów.

8.	Budowa placu zabaw i miejsc parkingowych na ul. Koszykowej.	Mieszkańcy raportują zbyt małą liczbę miejsc parkingowych na tym obszarze i konieczność parkowania na ulicy. W okolicy brakuje też miejsca zabaw dla dzieci.
9.	Powstanie dodatkowego oświetlenia na ul. Tartacznej.	Natężenie oświetlenia nie jest wystarczające, co sprawia, że wieczorem mieszkańcy tej ulicy nie czują się bezpiecznie.

DOKUMENTACJA FOTOGRAFICZNA Z OSIEDLA POGORZELEC

Rys. 48. Teren podwórka przy ul. Mickiewicza 16-18



Rys. 49. Skwer przy skrzyżowaniu ulic Piotra Skargi i Bławatków



Rys. 50. Dyskusja w trakcie spaceru studyjnego na osiedlu Pogorzelec



Tabela 4. Dzień 2. OSIEDLE ŚRÓDMIEŚCIE

L.p.	Uwagi wniesione przez mieszkańców	Uzasadnienie uwagi
1.	Rewitalizacja przesmyku pomiędzy ulicą Głowackiego a ul. Doktora Judyma 7.	Teren zaniedbany.
2.	Zmiana zaniedbanego skweru przy ul. Doktora Judyma na miejsca parkingowe.	Dotkliwy brak miejsc parkingowych na terenie Śródmieścia.
3.	Zagospodarowanie podwórka przy ul. Grunwaldzkiej na miejsca parkingowe.	Dotkliwy brak miejsc parkingowych na terenie Śródmieścia.

4.	Powstanie placu zabaw przy ul. Dzierżona.	Brak miejsc zabaw dla dzieci w okolicy
5.	Remont drogi bocznej od ulicy Doktora Judyma (pomiędzy szpitalem a apteką i zakładem pogrzebowym Kora).	Nawierzchnia jest w bardzo złym stanie technicznym.
6.	Zagospodarowanie nieużywanych lokali w budynku na ulicy Grunwaldzkiej (naprzeciw numeru 29).	Nieużywane lokale psują wizerunek osiedla.
7.	Zapewnienie bezpieczeństwa na ulicy Grunwaldzkiej i Głowackiego poprzez instalację monitoringu.	Obserwowane są liczne akty chuligaństwa, dewastacji i nieodpowiedniego zachowania na tych ulicach.
8.	Organizacja programów aktywizujących mieszkańców osiedla, szczególnie osób bezrobotnych, które mogłyby się odbywać w Domu Kultury Chemik.	Zwiększenie stopnia integracji i partycypacji społecznej mieszkańców osiedla. Aktywizacja bezrobotnych i zadłużonych lokatorów mieszkań komunalnych poprzez angażowanie ich w proste prace zlecane przez Miasto.
9.	Wsparcie organizacji czynów społecznych (np. sprzątanie skwerów, podwórek).	Akcje społeczne organizowane na osiedlu mogą mieć pozytywny wpływ na integrowanie społeczności lokalnej, na estetykę terenu, a także na aktywizację mieszkańców.
10.	Zagospodarowanie skwerku na ul. Damrota (koło piekarni).	Niezagospodarowany teren zaburza estetykę obszaru.
11.	Ustawienie dodatkowych ławek na podwórku przy budynku wspólnoty mieszkaniowej Damrota 32 (skrzyżowanie ulic Damrota i 1 Maja).	Na podwórku znajdują się zaledwie dwie ławeczki, które często są zajęte przez osoby spożywające alkohol. Osoby starsze nie mają, gdzie wypoczywać.

DOKUMENTACJA FOTOGRAFICZNA Z OSIEDLA ŚRÓDMIĘSCIE

Rys. 51. Boczna odnoga ul. Doktora Judyma przy szpitalu



Rys. 52. Podwórko na osiedlu pomiędzy ul. Dąbrowskiego a Bałtycką



Rys. 53. Spacer studyjny po osiedlu Śródmieście



Rys. 54. Dyskusja w trakcie spaceru studyjnego na Śródmieściu



Tabela 5. Dzień 3. OSIEDLE STARE MIASTO

L.p.	Uwagi wniesione przez mieszkańców	Uzasadnienie uwagi
1.	Rewitalizacja Rynku	Należy uczynić rynek miejscem spotkań, miejscem atrakcyjnym dla różnych grup wiekowych. Rynek powinien stanowić magnes przyciągający mieszkańców nawet z innych dzielnic miasta, a nie tylko miejsce, przez które się przebiega.
2.	Powstanie parkingu na tyłach targowiska.	Obecnie znajdująca się nieopodal Miejska Biblioteka Publiczna funkcjonuje bez parkingu.
3.	Remont chodników przy ul. Piramowicza.	Ulica znajduje się w ścisłym centrum Starego Miasta, jest równoległa do Rynku, chodniki po obu stronach ulicy są jednak w bardzo złym stanie technicznym, który wręcz zagraża zdrowiu mieszkańców (możliwość potknięcia się i kontuzji).
4.	Remont budynku na skrzyżowaniu ulic Piramowicza i Anny (ul. Anny 5 i Piramowicza 12).	Bardzo zniszczona elewacja budynku, który znajduje się w ścisłym centrum miasta. Niezagospodarowane lokale, w tym lokal po sklepie rybnym, dopełniają zaburzenie estetyki otoczenia.
5.	Dokończenie remontu budynku przy ul. Piramowicza 17.	Piękny budynek, jedna z pereł architektury Kędzierzyna-Koźła znajduje się obecnie w druzgocącym stanie po przerwaniu kilka lat temu remoncie.
6.	Dokończenie rewitalizacji zamku poprzez przykrycie zabytkowych fragmentów mury konstrukcją w kształcie piramidy.	Zamek jest jednym z symboli miasta. Na jego terenie znajduje się najstarszy w województwie opolskim fragment muru, a być może w ogóle najstarszy w Polsce budynek. Na postawienie konstrukcji chroniącej go w kształcie piramidy uzyskana jest już zgoda konserwatora zabytków.
7.	Remont kamienic na ulicy Złotniczej (ul. Złotnicza 4, 5, 6).	Elewacje budynków są bardzo zniszczone, a lokale niezagospodarowane. Zabite deskami okna zaburzają estetykę obszaru. Ponadto jest to teren często zaśmiecany – pojawiają się na nim odpady, puste butelki itp.

8.	Wzmocnienie streetworkingu.	Jednym z istotnych problemów społecznych jest bezdomność. Obecne na ponad 100 bezdomnych przypada 4 streetworkerów, co jest zbyt małą liczbą, by udzielić realnego wsparcia tej społeczności.
9.	Rozpoznanie potrzeb społecznych mniejszości romskiej i wprowadzenie programów aktywizujących oraz integrujących tę społeczność z pozostałymi mieszkańcami osiedla.	Zdaniem niektórych mieszkańców duże nagromadzenie problemów społecznych w dzielnicy (w szczególności ubóstwa i bezrobocia) w największym stopniu dotyczy społeczności romskiej.

DOKUMENTACJA FOTOGRAFICZNA Z OSIEDLA ŚRÓDMIEŚCIE

Rys. 55. Stare Miasto – uczestnicy spaceru studyjnego



Rys. 56. Remontowany budynek przy ul. Piramowicza 17



Rys. 57. Zniszczony budynek na skrzyżowaniu ul. Piramowicza i Anny



Rys. 58. Pusty lokal w budynku przy ul. Żłotniczej 3



Rys. 59. Zniszczona elewacja budynku przy ul. Żłotniczej 4-7



Tabela 6. Dzień 3. OSIEDLE KŁODNICA (KOŻLE PORT)

L.p.	Uwagi wniesione przez mieszkańców	Uzasadnienie uwagi
1.	Remont drogi stanowiącej wjazd na podwórko przy ul. Szymanowskiego 47.	Droga w bardzo złym stanie technicznym, niepokryta nawierzchnią asfaltową, pełna kolein.
2.	Ścięcie traw i krzaków pomiędzy ul. Żeglarską a Kanałem Kłodnickim (szczególnie w okolicy ul. Żeglarskiej 1-7 oraz oczyszczenie znajdującej się tam ścieżki pieszo-rowerowej.	Wysoka trawa i krzewy zaburzają estetykę otoczenia oraz poczucie bezpieczeństwa mieszkańców ulicy Żeglarskiej 1-7. W wysokiej trawie gnieźdzą się żmije, co stanowi zagrożenie dla bezpieczeństwa mieszkańców. Na tym odcinku pomiędzy ul. Żeglarską a Kanałem Kłodnickim znajduje się też ścieżka pieszo-rowerowa, która jest rzadko wykorzystywana w celach spacerowych z uwagi na brak bezpieczeństwa i brak swobody przejścia spowodowany zarosnięciem przez dziką roślinność.
3.	Zagospodarowanie Kanału Kłodnickiego na atrakcję turystyczną.	Kanał Kłodnicki mógłby stanowić rekreacyjną atrakcję turystyczną miasta, należy jednak oczyścić jego brzegi z zaniedbanej roślinności oraz umożliwić żeglugę. Po Kanale mógłby pływać na przykład tramwaj wodny.
4.	Remonty budynków przy ulicy Pocztovej 2, 4, oraz 7.	Budynki znajdują się w bardzo złym stanie technicznym. Wiele lokali jest w nich niezagospodarowanych, a witryny okienne na parterze są pozabijane deskami. Budynek przy ul. Pocztovej 7 jest bardzo zaniedbany – korytarz jest pełen śmieci, ściany korytarza bardzo brudne i popisane graffiti, podwórko bardzo zaniedbane i zaśmiecone, włączniki światła, klamki i inne elementy ruchome zostały wykręcone. Lokal na parterze całkowicie zdewastowany. Mimo to na piętrze budynek jest zamieszkiwany.

5.	Zagospodarowanie dużego nieużytku znajdującego się za budynkiem przy ul. Pocztowej 3. Mieści się on w kwadracie zamykanym od południa torami kolejowymi, od wschodu ulicą Pocztową, od północy Kanałem Kłodnickim i od zachodu Odrą.	Obszar, który obecnie zarośnięty jest trawą i krzakami mógłby służyć mieszkańcom na przykład jako miejsce rekreacji i aktywności sportowych.
6.	Stworzenie w okolicy ulicy Pocztowej boiska do gry w piłkę nożną.	Brak takiego obiektu w okolicy raportowany przez mieszkańców. Dzieci grają w piłkę na jezdni przy ul. Pocztowej.
7.	Realizacja programów mających na celu zmianę mentalności niektórych mieszkańców w celu wytworzenia w nich więzi wspólnotowej i zapobiegania zachowaniom patologicznym (alkoholizm, przemoc, dewastacje).	Na obszarze rewitalizacji obecnych jest szereg problemów społecznych, w szczególności ubóstwo, bezrobocie, alkoholizm i marazm społeczny, które dotyczą niektórych mieszkańców doprowadzających zamieszkiwane przez siebie lokale do stanu całkowitej dewastacji.

DOKUMENTACJA FOTOGRAFICZNA Z OSIEDLA KŁODNICA (KOŹLE PORT)

Rys. 60. Nietwardzona nawierzchnia drogi prowadzącej na podwórko przy ul. Pocztowej 4



Rys. 61. Zarośnięta ścieżka pieszo-rowerowa pomiędzy ul. Żeglarską a Kanałem Kłodnickim



Rys. 62. Dyskusja uczestników spaceru przed budynkiem na ul. Pocztowej




Rys. 63. Korytarz budynku przy ul. Pocztowej 7



Rys. 64. Podwórze budynku przy ul. Pocztowej 7



Rys. 65. Dyskusja na moście przy ul. Pocztowej



Rys. 66. Obszar nieużytku się za budynkiem przy ul. Pocztowej 3



Tabela 7. Dzień 4. OSIEDLE AZOTY

L.p.	Uwagi wniesione przez mieszkańców	Uzasadnienie uwagi
1.	Remont nawierzchni ulicy Grabskiego na odcinku od skrzyżowania z ul. Waryńskiego do Grabskiego 13A, a także jej czterech odnóg prowadzących do budynków mieszkalnych.	Nawierzchnia jezdni na tym odcinku znajduje się w bardzo złym stanie technicznym, pełna jest nierówności i pęknięć, co utrudnia mieszkańcom dojazd do swoich budynków.
2.	Stworzenie miejsc parkingowych w bocznych odnogach ulicy Grabskiego prowadzących do budynków mieszkalnych.	Mieszkańcy raportują zbyt małą liczbę miejsc parkingowych na osiedlu.
3.	Doposażenie placu zabaw „Ogródek jordanowski” przy ul. Grabskiego.	Obecnie plac zabaw jest ubogi w infrastrukturę sportową rekreacyjną. Istniejąca infrastruktura nie jest nowoczesna. Sugeruje się przebudowę parku wraz z podzieleniem go na 4 strefy: plac zabaw dla dzieci, strefę do ćwiczeń fitness, strefę sportu (np. boisko do kosza) i strefę rekreacji.
4.	Oczyszczenie lasu za budynkami przy ul. Grabskiego 15-19 i usunięcie z niego „dzikich” wysypisk śmieci.	Las na tym obszarze jest zaśmiecony i zanieczyszczony. W kilku punktach powstały „dzikie” wysypiska śmieci.
5.	Powstanie infrastruktury sportowo-rekreacyjnej dla mieszkańców osiedla na terenie Zespołu Szkół Miejskich Nr 5.	Na obszarze szkoły znajduje się duży, niezagospodarowany teren, na którym można wybudować boisko oraz infrastrukturę rekreacyjną dla mieszkańców osiedla.
6.	Remont chodników i powstanie miejsc parkingowych przy ulicy Przodowników Pracy.	Chodniki po obu stronach tej ulicy znajdują się w bardzo złym stanie technicznym. Mieszkańcy zgłaszają brak miejsc parkingowych.
7.	Zagospodarowanie dużego placu przy ul. Chemików (pomiędzy budynkami o numerach 3, 5, 9, 6).	Obecnie plac jest tylko częściowo zagospodarowany, z niewielką ilością zieleni i miejscem, w którym parkują samochody. Proponuje się stworzyć w tym miejscu plac zabaw, parking i miejsce rekreacji (zieleń oraz ławki do odpoczynku).
8.	Dokończenie remontu świetlicy Betania przy ul. Chemików.	Świetlica znajduje się w stanie remontu, który został wstrzymany. Po dokończeniu remontu mogłaby służyć mieszkańcom, jako miejsce spotkań oraz realizacji zajęć aktywizujących, rekreacyjnych, sportowych i poznawczych.

9.	Realizacja zajęć aktywizujących mieszkańców osiedla wraz z wprowadzeniem funkcji animatora sportu lub animatora czasu wolnego.	Na osiedlu istnieje potrzeba realizacji zajęć integrujących i aktywizujących mieszkańców z różnych grup wiekowych, w szczególności osób starszych, ponieważ Azoty są osiedlem w dużej mierze zamieszkiwanym przez osoby starsze. Mogłyby to być zajęcia kulturalne, zajęcia rekreacyjno-sportowe, kursy, gry, warsztaty, itp. W związku z tym, że osiedle Azoty składa się w z dwóch części, zajęcia mogłyby odbywać się w dwóch miejscach: w Domu Dziennego Pobytu przy ul. Grabskiego oraz w świetlicy Betania przy ul. Chemików.
----	--	---

DOKUMENTACJA FOTOGRAFICZNA Z OSIEDLA AZOTY

Rys. 67. Zniszczona nawierzchnia ulicy Grabskiego



Rys. 68. Plac przy ul. Chemików wymagający zagospodarowania



Rys. 69. Uczestnicy spaceru studyjnego na os. Azoty







Rys. 70. Dyskusja w trakcie spaceru studyjnego na ul. Chemików



Zał. nr 3. Listy osób uczestniczących w warsztatach 20 i 21.07.2016.

Rys. 71. Lista obecności osób uczestniczących w warsztatach 20.07.2016 na obszarze Blachownia

Projekt finansowany w formie dotacji celowej ze środków budżetu Państwa, w tym w 15 % ze środków krajowych i w 85 % ze środków Funduszu Spójności z Programu Operacyjnego Pomoc Techniczna 2014-2020





Spotkanie warsztatowe prowadzonych z interesariuszami rewitalizacji dla opracowania Programu Rewitalizacji Miasta Kędzierzyn-Koźle, w ramach projektu „Kędzierzyn-Koźle. Rewitalizujemy Chemiczną Twierdzę”

obszar: BLACHOWNIA

Termin: 20 lipca 2016 r.
 Godz: 17.00
 Miejsce: Dom Kultury „Lech”, ul. Wyzwolenia 7B, sala nr 22

lp	imię i nazwisko	Instytucja / Funkcja	kontakt	podpis
1.	Erica Bonedyk	Rada Osiedla		
2.	Włodzisław Potkowski	Rada Osiedla		
3.	Beata Kocymon	UMKK		
4.	Beata Syl	UMKK		
5.	Urszula A. W.	Rada Osiedla		
6.	Bartłomiej Nowak	Rada Osiedla Klub E. M., R. M.		
7.	Luc Turek	Klub seniorów ul. Wyzwolenia		
8.	Mariusz Jankowski	Mi. Blachownia Osiedla		
9.	Marek Paweł	UM GNP-P2 Arch. Mi. Osiedla		
10.	Dariusz Kozłowski	Os. Rada Osiedla Blachownia		
11.	Adam Zborowski	Wiceprzew. Rady Osiedla Blachownia		
12.	Jacek Olejnik	Przewodniczący Rady Osiedla Blachownia		
13.	Włodzisław Potkowski	Przewodniczący Rady Osiedla Blachownia		
14.	Marek K.	IP Sp. z o.o. Instytut Badawczy		

Rys. 72. Lista obecności osób uczestniczących w warsztatach 20.07.2016 na obszarze Centrum (cz.1)

Projekt finansowany w formie dotacji celowej ze środków budżetu Państwa, w tym w 15 % ze środków krajowych i w 85 % ze środków Funduszu Spójności z Programu Operacyjnego Pomoc Techniczna 2014-2020




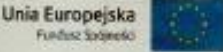
Spotkanie warsztatowe prowadzonych z interesariuszami rewitalizacji dla opracowania Programu Rewitalizacji Miasta Kędzierzyn-Koźle, w ramach projektu „Kędzierzyn-Koźle. Rewitalizujemy Chemiczną Twierdzę”

obszar: ŚRÓDMIEŚCIE-POGORZELEC (CENTRUM)

Termin: 20 lipca 2016 r.
 Godz: 17.00
 Miejsce: Dom Kultury „Chemik”, al. Jana Pawła II, sala nr 24

lp	imię i nazwisko	Instytucja / Funkcja	kontakt	podpis
1.	Jacek Nardel	MOPS		
2.	Natolal Ruszek	Koźle K-K		
3.	Angelika Samolajk	praktykantka		
4.	Krzysztof Kubiś	Rada Ogólna Śródmieście		
5.	ZOPIM Dzielnic	PRACOWNIKI ŚRÓDMIEŚCIE		
6.	Halina Mamed	Zadania K-K		
7.	ELŻBIETA SEMIŃSKA	ZADNA KĘDZIERZYN-KOŹLE		
8.	Beata PIETRZCHLEJKA	ul. K-KOŹLE		
9.	Przemysław Kozłowski	Kspalnica Miejska ul. Eisnera 5		
10.	Jacek Maciejek	NM Elan 1-7		
11.	Anna Nadziejka	Stowarzyszenie w Kędzierzynie-Koźle		
12.	SEBASTYAN GŁOŚ	ul. 11-go K-koźle Miasteczko w Kędzierzynie		
13.	Krzysztof Kubiś	ul. 11-go K-koźle Miasteczko		
14.	Anna Wandek	ul. 11-go K-koźle Miasteczko		

Rys. 73. Lista obecności osób uczestniczących w warsztatach 20.07.2016 na obszarze Centrum (cz.2)







Projekt finansowany w formie dotacji celowej ze środków budżetu Państwa, w tym w 15 % ze środków krajowych i w 85 % ze środków Funduszu Spójności z Programu Operacyjnego Pomoc Techniczna 2014-2020


Spotkanie warsztatowe prowadzonych z interesariuszami rewitalizacji dla opracowania Programu Rewitalizacji Miasta Kędzierzyn-Koźle, w ramach projektu „Kędzierzyn-Koźle. Rewitalizujemy Chemiczną Twierdzę” (obszar: ŚRÓDMIEŚCIE-POGORZELEC (CENTRUM))

lp	imię i nazwisko	instytucja / funkcja	kontakt	podpis
15.	Katarzyna Kubik	Stowarzyszenie Pomocy Dzieciom Szkoły		
16.	Jenny Muniak	Rada Osiedla Pogorzelec		
17.	Zdzisław Baran	RADA OSIEDLA POGORZELEC		
18.	Donata Łachowicz	Koźle K-K		
19.	Katarzyna Lipska	Rada Osiedla Kędzierzyn-Koźle		
20.	Anna Halmusowicz	uczelnia		
21.	Kamil Nowak	uczeń		
22.	Donna Kowalik	uczni		
23.				
24.				
25.				
26.				
27.				
28.				
29.				
30.				


Rys. 74. Lista obecności osób uczestniczących w warsztatach 21.07.2016 na obszarze Koźle (cz.1)



Fundusze Europejskie
Pomoc Techniczna




MINISTERSTWO
ROZWOJU



OPOLSKIE

Unia Europejska
Fundusz Spójności



Projekt finansowany w formie dotacji celowej ze środków budżetu Państwa, w tym w 15 % ze środków krajowych i w 85 % ze środków Funduszu Spójności z Programu Operacyjnego Pomoc Techniczna 2014-2020





Spotkanie warsztatowe prowadzonych z interesariuszami rewitalizacji dla opracowania Programu Rewitalizacji Miasta Kędzierzyn-Koźle, w ramach projektu „Kędzierzyn-Koźle. Rewitalizujemy Chemiczną Twierdzę”

obszar: STARE MIASTO-KOŹLE PORT

Termin: 21 lipca 2016 r.
Godz: 17.00
Miejsce: Dom Kultury „Koźle”, ul. Skarbowa 10, sala nr 2

lp	imię i nazwisko	Instytucja / Funkcja	kontakt	podpis
1.	RENATA MIŚTA	CARITAS DIEC. DROBNIKIEJ		
2.	Włodzisław Łonard	Parafia Opatowska Stare Miasto		
3.	Krzysztof Jank	— " —		
4.	Ekspertka Szachyła	— " —		
5.	Pokryta Trec	Parafia Opatowska Stare Miasto		
6.	Kamil Nowak	Fundacja "Kościół"		
7.	SEBASTYAN RABIEJ	ROZDAR MIASTO		
8.	PIOTR KRUMAR	STACJA PRZYSTANIE W K. KOŹLE		
9.	Piotr Juzina	Archiwum K. Koźle		
10.	Beata Kamińska - Papera	UM Kic		
11.	Agata Kozłowska	MORS K. Koźle		
12.	Włodzisław Łonard	Parafia Opatowska Kędzierzyn		
13.	Włodzisław Juzina	Parafia Opatowska Kędzierzyn		
14.	Grzegorz Kozłowski	Parafia Opatowska Kędzierzyn		

Rys. 75. Lista obecności osób uczestniczących w warsztatach 21.07.2016 na obszarze Koźle (cz.2)







Projekt finansowany w formie dotacji celowej ze środków budżetu Państwa, w tym w 15 % ze środków krajowych i w 85 % ze środków Funduszu Spójności z Programu Operacyjnego Pomoc Techniczna 2014-2020


Spotkanie warsztatowe prowadzonych z interesariuszami rewitalizacji dla opracowania Programu Rewitalizacji Miasta Kędzierzyn-Koźle, w ramach projektu „Kędzierzyn-Koźle. Rewitalizujemy Chemiczną Twierdzą” (obszar: STARE MIASTO-KOŹLE PORT)

lp	imię i nazwisko	instytucja / funkcja	kontakt	podpis
15.	KAROLA HIGONZ	MIEJSKA BIBLIOTEKA Podbudowa / dyrektorka		
16.	Andrzej Kopacki	radny miejski		
17.	Ewa Kampe	miastkaen.cc		
18.	Mariane Szweda	współcał MS UM K-Koźle		
19.	Ewa Odubinińska	Radna ul. Koźle		
20.	Teresa Ginnat	UM K-Koźle miastkaen.cc		
21.	Michał Nowak	radny miejski		
22.	EUGENIUSZ Kuska	MIEŻKAWIEC		
23.	BARBARA STACHECHA	RADA OSIEDLA STARE MIASTO		
24.	Agnieszka Ulman	współcał, inspektor kier. oddziału inspekcji Pracodawca UM K		
25.	BEATA PIERZCHLEWICZ	UM K-KOŹLE		
26.	Beata SzK	UM Kędzierzyn-Koźle		
27.				
28.				
29.				
30.				


Rys. 76. Lista obecności osób uczestniczących w warsztatach 21.07.2016 na obszarze Azoty (cz.1)



Fundusze Europejskie
Pomoc Techniczna




MINISTERSTWO ROZWOJU



OPOLSKIE

Unia Europejska
Fundusz Spójności



Projekt finansowany w formie dotacji celowej ze środków budżetu Państwa, w tym w 15 % ze środków krajowych i w 85 % ze środków Funduszu Spójności z Programu Operacyjnego Pomoc Techniczna 2014-2020





Spotkanie warsztatowe prowadzonych z interesariuszami rewitalizacji dla opracowania Programu Rewitalizacji Miasta Kędzierzyn-Koźle, w ramach projektu „Kędzierzyn-Koźle. Rewitalizujemy Chemiczną Twierdzę”

obszar: AZOTY

Termin: 21 lipca 2016 r.
Godz: 17.00
Miejsce: Świetlica przy Mieszkaniach Chronionych, ul. Waryńskiego 1-3

lp	imię i nazwisko	Instytucja / Funkcja	kontakt	podpis
1.	Grażyna Filipowicz	MOPS K. Koźle Kędzierzyn		
2.	Teresa Maniewska	Mieszkanca Osiedla		
3.	Zofia Maniewska	Mieszkanca Osiedla		
4.	Elżbieta Słowińska	Mieszkanca os. Azoty		
5.	Henryk Kosiński	TRWA-SPT Sp. z o.o.		
6.	Elżbieta Salina	Mieszkanca Osiedla		
7.	Stanisław Salina	Mieszkanca Chronionej Kolumny Słobin w M. K. K.		
8.	Urszula Mart	Mieszkanca os. Azoty - Kędzierzyn		
9.	Jamila Stefanowicz	Mieszkanca Osiedla Ruda Osiedla Azoty		
10.	Harina Urbanowicz	Mieszkanca os. Azoty Osiedla Azoty		
11.	Małgorzata Hojawa	Mieszkanca os. Azoty Ruda Osiedla Azoty		
12.	Alicja Kurawa	Mieszkanca Osiedla		
13.	Alicja Kurawa	Mieszkanca Osiedla		
14.	Elżbieta Dębska	Stowarzyszenie Katolickie Centrum Pomocy Rodzinie		

Rys. 77. Lista obecności osób uczestniczących w warsztatach 21.07.2016 na obszarze Azoty (cz.2)

Projekt finansowany w formie dotacji celowej ze środków budżetu Państwa, w tym w 15 % ze środków krajowych i w 85 % ze środków Funduszu Spójności z Programu Operacyjnego Pomoc Techniczna 2014-2020.

Spotkanie warsztatowe prowadzonych z interesariuszami rewitalizacji dla opracowania Programu Rewitalizacji Miasta Kędzierzyn-Koźle, w ramach projektu „Kędzierzyn-Koźle. Rewitalizujemy Chemiczną Twierdzę” (obszar: AZOTY)

lp	imię i nazwisko	instytucja / funkcja	kontakt	podpis
15.	Jakub Dębski	Katowickie Centrum Regionalne		
16.	Andrzej Kowalski	Mieszkaniec Osiedla		
17.	Natalia Dąbka	mieszkaniec		
18.	Sebastian Gajosi	Urząd Miasta Kędzierzyn-Koźle		
19.	Barbara Kozłowska	- 11-11-		
20.				0
21.				
22.				
23.				
24.				
25.				
26.				
27.				
28.				
29.				
30.				

Załącznik nr 4. Karta projektu

KARTA PROJEKTU w ramach Programu Rewitalizacji Miasta Kędzierzyn-Koźle z perspektywą do roku 2030

Istotną częścią programu rewitalizacji jest lista planowanych przedsięwzięć rewitalizacyjnych, które zgłaszane są przez interesariuszy tego programu.

Niniejszy formularz służy do zbierania pomysłów/propozycji przedsięwzięć rewitalizacyjnych, które powinny lub mogą być realizowane w mieście Kędzierzyn-Koźle w perspektywie czasowej do roku 2030.

Jedno zgłoszenie może dotyczyć tylko JEDNEGO konkretnego, proponowanego przedsięwzięcia – np. miejsca, które wymaga zagospodarowania albo nieruchomości, która wymaga remontu, lub też powszechnego problemu społecznego do rozwiązania, itp. W razie potrzeby ta sama osoba może złożyć więcej niż jedną kartę.

Zgłaszać można zarówno projekty dotyczące przestrzeni publicznych czy remontowo-budowlane, jak i projekty o charakterze społecznym, środowiskowym czy gospodarczym – pomysły na zagospodarowanie czy poprawę wizerunku przestrzeni, przeprowadzenie akcji sąsiedzkich itp.

Przedmiotem propozycji mogą być zarówno gotowe projekty, które zgłaszający chciałby zaproponować do ujęcia w Programie Rewitalizacji, jak i wstępne propozycje lub postulaty co do konkretnych przedsięwzięć, które powinny zostać podjęte na wybranym obszarze gminy.

Zgłaszającymi mogą być zarówno osoby fizyczne, jak i prawne, zarówno podmioty publiczne, jak i prywatne – począwszy od mieszkańców gminy poprzez przedsiębiorców, właścicieli i zarządców nieruchomości czy też lokalnych liderów.

Wszystkie zgłaszane projekty zostaną zgromadzone i ocenione pod kątem możliwości ujęcia ich w dokumencie.

Wypełnione formularze prosimy przekazywać w formie elektronicznej (edytowalnej) przesyłając na adres: **rewitalizacja@kedzierzynkozle.pl**

NAZWA PROJEKTU/ PRZEDSIĘWZIĘCIA W RAMACH PROGRAMU REWITALIZACJI MIASTA KĘDZIERZYN-KOŹLE (z perspektywą do roku 2030)				
<i>Proszę podać tytuł:</i>				
OPIS PROJEKTU				
ZAKRES REALIZOWANEGO PROJEKTU	<i>Proszę opisać na czym będzie polegał projekt, wymienić działania, prace jakie będą potrzebne do realizacji zadania, kto jest odbiorcą Projektu:</i>			
LOKALIZACJA PROJEKTU/ MIEJSCE PROWADZENIA PRZEDSIĘWZIĘCIA	<i>Proszę podać konkretną lokalizację (osiedle), pełny adres miejsca realizacji przedsięwzięcia np. ulica, numer budynku i lokalu; dla projektu inwestycyjnego – numery działek i powierzchnię:</i>			
PODMIOTY REALIZUJĄCE PROJEKT/PRZEDSIĘWZIĘCIE	<i>Proszę wpisać podmiot odpowiedzialny za realizację projektu, kto będzie kierował i koordynował pracami w ramach zadania. Dodatkowo proszę wpisać osoby/podmioty, z którymi chcesz współpracować przy realizacji projektu:</i>			
PROGNOZOWANE REZULTATY WRAZ ZE SPOSOBEM ICH OCENY I ZMIERZENIA				
CEL(E) PROJEKTU	<i>Uzasadnienie realizacji. Proszę opisać najważniejsze efekty, jakie chce się osiągnąć realizując projekt. W jaki sposób projekt wpłynie na poprawę życia mieszkańców? Do rozwiązania jakich problemów przyczyni się projekt?</i>			
STOPIEŃ REALIZACJI PROJEKTU	<i>Proszę wpisać jaka dokumentacja dot. projektu została już przygotowana, posiadane dokumenty, zezwolenia, (np. studium wykonalności, raport oddziaływania na środowisko, kosztorys, itp.) lub wpisać brak wymaganych dokumentów.</i>			
SPOSÓB OCENY I MIARY	<i>Prosimy wpisać w jaki sposób zostanie zweryfikowane czy zakładane rezultaty zostały osiągnięte. Proszę spróbować określić WSKAŹNIKI PRODUKTU i WSKAŹNIKI REZULTATU (definicja oraz przykłady wskaźnika produktu i rezultatu w instrukcji poniżej).</i>			
PRZEWIDYWANY TERMIN REALIZACJI PROJEKTU	SZACOWANA WARTOŚĆ PROJEKTU/ PRZEDSIĘWZIĘCIA	PRZEWIDYWANE ŹRÓDŁO FINANSOWANIA		
<i>Należy wpisać przewidywaną datę rozpoczęcia i zakończenia (kwartał i rok)</i>	<i>Proszę określić przedział kosztów realizacji projektu.</i>			
INFORMACJA O OSOBIE SKŁADAJĄCEJ KARTĘ PROJEKTU/ PRZEDSIĘWZIĘCIA				
Imię i nazwisko osoby zgłaszającej		Adres	Tel. kontaktowy:	E-mail:
Osoba prywatna	Instytucja			
		<i>Wpis nieobowiązkowy w przypadku osoby prywatnej</i>		

INFORMACJE DODATKOWE:

1. **Wszystkie pola formularza należy wypełnić (czytelnie/komputerowo)** i przesłać w wersji elektronicznej (edytowalnej). **Dane zbierane są dla potrzeb niezbędnych do realizacji procesu tworzenia i konsultacji Programu Rewitalizacji.**
2. **Niniejszy formularz będzie podstawą do ujęcia projektu/ przedsięwzięcia w ramach Programu Rewitalizacji Miasta Kędzierzyn-Koźle.** Ujęcie projektu/ przedsięwzięcia w ramach Programu Rewitalizacji Miasta Kędzierzyn-Koźle nie jest tożsame z zapewnieniem środków na jego realizację.
3. Na kolejnym etapie tworzenia Programu Rewitalizacji Miasta Kędzierzyn-Koźle zgłoszone projekty/ przedsięwzięcia zostaną zweryfikowane pod kątem zgodności z celami programu i możliwości ich wpływu na eliminację lub ograniczenie negatywnych zjawisk zdiagnozowanych na obszarze rewitalizacji oraz ich wykonalności.
4. W przypadku konieczności dokonania uzupełnień/korekt w zgłoszonym formularzu podmiot składający formularz zostanie poproszony o jego poprawienie i ponowne złożenie.
5. Definicje wskaźnika produktu i rezultatu:
 - Wskaźniki produktu - odnoszą się do danego działania i mierzone są w jednostkach fizycznych lub walutowych, np. liczba budynków poddanych renowacji, liczba przebudowanych lokali socjalnych, liczba projektów z zakresu rewitalizacji, liczba projektów promocyjno-informacyjnych, edukacyjnych, społecznych; liczba przedsiębiorców biorących udział w programie aktywizacji na rynku pracy, etc.
 - Wskaźniki rezultatu (efektu) - odnoszą się do bezpośrednich efektów działań podejmowanych wobec beneficjentów Projektu, np. powierzchnia zagospodarowanej przestrzeni publicznej, powierzchnia przygotowanych terenów inwestycyjnych, powierzchnia wyremontowanych lokali socjalnych, liczba osób objętych wsparciem w programie..., liczba osób korzystających ze zrewitalizowanej przestrzeni, liczba osób objętych programami edukacyjnymi, społecznymi, liczba uczestników inicjatyw lokalnych, etc.

Załącznik nr 5. Formularz konsultacyjny

PROGRAM REWITALIZACJI MIASTA KĘDZIERZYN- KOŻŁE (z perspektywą do roku 2030)

FORMULARZ KONSULTACYJNY

Szanowni Państwo,

Dziękując za zaangażowanie w prace nad dokumentem, serdecznie zachęcamy do zapoznania się z przygotowanym materiałem. **Do 28 września** zbieramy uwagi i propozycje zmian do dokumentu. Wszelkie sugestie prosimy wносить za pomocą przygotowanego formularza konsultacyjnego na adres: rewitalizacja@kedzierzynkozle.pl. Rozpatrzenie uwag i zmiana dokumentu może nastąpić na przełomie października i listopada 2016 r.

UWAGA! Zgłaszając uwagę prosimy wypełnić czytelnie (komputerowo) kolumny 1-6 i przesłać w wersji elektronicznej (edytowalnej)

Lp.	Zgłaszający uwagę			Miejsce (tekst) w dokumencie, do której zgłaszana jest uwaga (rozdział, strona)	Treść uwagi (propozycja zmian)	Uzasadnienie uwagi
	Imię, nazwisko (pełna nazwa w przypadku instytucji/przedsiębiorstwa/jednostki, itp.)	Adres zamieszkania (bądź siedziby, w przypadku instytucji/jednostki/przedsiębiorstw, itp.)	Adres e-mail, telefon Kontaktowy			
	1	2	3	4	5	6

Wyrażam zgodę na przetwarzanie moich danych osobowych na potrzeby opracowania *Programu Rewitalizacji* zgodnie z ustawą z dnia 29 sierpnia 1997 roku o ochronie danych osobowych (tj. Dz. U. z 2015 r. poz. 2135 z późn. zm.)